


Ходатайство об установлении публичного сервитута	
1	<u>Администрация Талдомского городского округа Московской области</u> (наименование органа, принимающего решение об установлении публичного сервитута)
2	Сведения о лице, представившем ходатайство об установлении публичного сервитута (далее – заявитель):
2.1	Полное наименование Общество с ограниченной ответственностью «Газпром газификация»
2.2	Сокращенное наименование (при наличии) ООО «Газпром газификация»
2.3	Организационно-правовая форма Общество с ограниченной ответственностью
2.4	Почтовый адрес (индекс, субъект Российской Федерации, населенный пункт, улица, дом) 194044, г. Санкт-Петербург, вн. тер. г. Муниципальный округ Сампсониевское, пр-кт Большой Сампсониевский, д. 60, литера А
2.5	Адрес электронной почты info@eoggazprom.ru O.Kaverina@eoggazprom.ru
2.6	ОГРН 1217800107744
2.7	ИНН 7813655197
3	Сведения о представителе заявителя:
3.1	Фамилия Шемякина
	Имя Ирина
	Отчество (при наличии) Владимировна
3.2	Адрес электронной почты (при наличии) O.Kaverina@eoggazprom.ru
3.3	Телефон +7 (812) 613-33-00, доб. 99640
3.4	Наименование и реквизиты документа, подтверждающего полномочия представителя заявителя Доверенность от 16.05.2022 удостоверена Маретиным Егором Юрьевичем, нотариусом нотариального округа Санкт-Петербурга, зарегистрирована в реестре за номером 78/162-н/78-2022-6-379
4	Прошу установить публичный сервитут в отношении земель и (или) земельного(ых) участка(ов) в целях строительства и эксплуатации линейного объекта системы газоснабжения «Газопровод межпоселковый к с. Квашенки - д. Смёнки - д. Бобровниково - д. Большое Курапово в Талдомском городском округе Московской области» в соответствии с пунктом 1 статьи 39.37 Земельного Кодекса Российской Федерации.
5	Испрашиваемый срок публичного сервитута: 49 лет
6	Срок, в течение которого использование земельного участка (его части) и (или) расположенного на нем объекта недвижимости в соответствии с их разрешенным использованием будет в соответствии с подпунктом 4 пункта 1 статьи 39.41 Земельного кодекса Российской Федерации невозможно или существенно затруднено в связи с осуществлением деятельности, для обеспечения которой устанавливается публичный сервитут (при возникновении таких обстоятельств) - 5 месяцев.
7	Обоснование необходимости установления публичного сервитута: строительство объекта «Газопровод межпоселковый к с. Квашенки - д. Смёнки - д. Бобровниково - д. Большое Курапово в Талдомском городском округе Московской области» в соответствии с Программой развития газоснабжения и газификации Московской области на период 2021-2025 года; Соглашения о взаимном сотрудничестве и Договоры по газификации между администрациями регионов РФ и ПАО «Газпром» предусматривающие осуществление программы газификации в регионе; Концепция участия ПАО «Газпром» в газификации регионов РФ, утвержденная Постановлением Правления ОАО «Газпром» 30.11.2009 №57 Проект организации строительства 2863.085.П.0/0.0002-ПОС Раздел 5.

8	Сведения о правообладателе инженерного сооружения, которое переносится в связи с изъятием земельного участка для государственных или муниципальных нужд, в случае, если заявитель не является собственником указанного инженерного сооружения (в данном случае указываются сведения в объеме, предусмотренном строкой 2 настоящей формы) (заполняется в случае, если ходатайство об установлении публичного сервитута подается с целью установления публичного сервитута в целях реконструкции инженерного сооружения, которое переносится в связи с изъятием такого земельного участка для государственных или муниципальных нужд): не требуется к заполнению.																																				
9	<table border="1"> <tr> <td data-bbox="209 360 798 2040" rowspan="19">Кадастровые номера земельных участков (при их наличии), в отношении которых подано ходатайство об установлении публичного сервитута, адреса или иное описание местоположения таких земельных участков</td> <td data-bbox="798 360 1141 398">50:01:0010226</td> <td data-bbox="1141 360 1482 887" rowspan="13">Московская область, Талдомский городской округ</td> </tr> <tr> <td data-bbox="798 398 1141 436">50:01:0010222</td> </tr> <tr> <td data-bbox="798 436 1141 474">50:01:0010208</td> </tr> <tr> <td data-bbox="798 474 1141 512">50:01:0010209</td> </tr> <tr> <td data-bbox="798 512 1141 551">50:01:0010210</td> </tr> <tr> <td data-bbox="798 551 1141 589">50:01:0010217</td> </tr> <tr> <td data-bbox="798 589 1141 627">50:01:0010216</td> </tr> <tr> <td data-bbox="798 627 1141 665">50:01:0010218</td> </tr> <tr> <td data-bbox="798 665 1141 703">50:01:0010115</td> </tr> <tr> <td data-bbox="798 703 1141 741">50:01:0010145</td> </tr> <tr> <td data-bbox="798 741 1141 779">50:01:0010113</td> </tr> <tr> <td data-bbox="798 779 1141 817">50:01:0010112</td> </tr> <tr> <td data-bbox="798 817 1141 855">50:01:0010142</td> </tr> <tr> <td data-bbox="798 855 1141 893">50:01:0010108</td> </tr> <tr> <td data-bbox="798 893 1141 1021">50:01:0000000:11804</td> <td data-bbox="1141 887 1482 1021">Московская область, р-н Талдомский, с/п Квашёнковское, с Квашёнки</td> </tr> <tr> <td data-bbox="798 1021 1141 1090">50:01:0000000:85</td> <td data-bbox="1141 1021 1482 1090">обл. Московская, р-н Талдомский</td> </tr> <tr> <td data-bbox="798 1090 1141 1196">50:01:0010222:24</td> <td data-bbox="1141 1090 1482 1196">Московская область, Талдомский район, АО "Правда"</td> </tr> <tr> <td data-bbox="798 1196 1141 1431">50:01:0010222:20</td> <td data-bbox="1141 1196 1482 1431">обл. Московская, р-н Талдомский, западнее д. Желдыбино, земельный участок расположен в западной части кадастрового квартала 50:01:0010222</td> </tr> <tr> <td data-bbox="798 1431 1141 1536">50:01:0010209:5</td> <td data-bbox="1141 1431 1482 1536">обл. Московская, р-н Талдомский, восточнее д Сменки</td> </tr> <tr> <td data-bbox="798 1536 1141 1641">50:01:0010209:8</td> <td data-bbox="1141 1536 1482 1641">Московская область, Талдомский район, АО "Правда"</td> </tr> <tr> <td data-bbox="798 1641 1141 1769">50:01:0020109:335</td> <td data-bbox="1141 1641 1482 1769">Российская Федерация, Московская область, Талдомский городской округ</td> </tr> <tr> <td data-bbox="798 1769 1141 1874">50:01:0010209:6</td> <td data-bbox="1141 1769 1482 1874">Московская область, Талдомский район, АО "Правда"</td> </tr> <tr> <td data-bbox="798 1874 1141 1980">50:01:0010227:10</td> <td data-bbox="1141 1874 1482 1980">Московская область, Талдомский район, АО "Правда"</td> </tr> <tr> <td data-bbox="798 1980 1141 2040">50:01:0000000:12057</td> <td data-bbox="1141 1980 1482 2040">Московская область, р-н Талдомский</td> </tr> </table>	Кадастровые номера земельных участков (при их наличии), в отношении которых подано ходатайство об установлении публичного сервитута, адреса или иное описание местоположения таких земельных участков	50:01:0010226	Московская область, Талдомский городской округ	50:01:0010222	50:01:0010208	50:01:0010209	50:01:0010210	50:01:0010217	50:01:0010216	50:01:0010218	50:01:0010115	50:01:0010145	50:01:0010113	50:01:0010112	50:01:0010142	50:01:0010108	50:01:0000000:11804	Московская область, р-н Талдомский, с/п Квашёнковское, с Квашёнки	50:01:0000000:85	обл. Московская, р-н Талдомский	50:01:0010222:24	Московская область, Талдомский район, АО "Правда"	50:01:0010222:20	обл. Московская, р-н Талдомский, западнее д. Желдыбино, земельный участок расположен в западной части кадастрового квартала 50:01:0010222	50:01:0010209:5	обл. Московская, р-н Талдомский, восточнее д Сменки	50:01:0010209:8	Московская область, Талдомский район, АО "Правда"	50:01:0020109:335	Российская Федерация, Московская область, Талдомский городской округ	50:01:0010209:6	Московская область, Талдомский район, АО "Правда"	50:01:0010227:10	Московская область, Талдомский район, АО "Правда"	50:01:0000000:12057	Московская область, р-н Талдомский
Кадастровые номера земельных участков (при их наличии), в отношении которых подано ходатайство об установлении публичного сервитута, адреса или иное описание местоположения таких земельных участков	50:01:0010226		Московская область, Талдомский городской округ																																		
	50:01:0010222																																				
	50:01:0010208																																				
	50:01:0010209																																				
	50:01:0010210																																				
	50:01:0010217																																				
	50:01:0010216																																				
	50:01:0010218																																				
	50:01:0010115																																				
	50:01:0010145																																				
	50:01:0010113																																				
	50:01:0010112																																				
	50:01:0010142																																				
	50:01:0010108																																				
	50:01:0000000:11804		Московская область, р-н Талдомский, с/п Квашёнковское, с Квашёнки																																		
	50:01:0000000:85		обл. Московская, р-н Талдомский																																		
	50:01:0010222:24		Московская область, Талдомский район, АО "Правда"																																		
	50:01:0010222:20		обл. Московская, р-н Талдомский, западнее д. Желдыбино, земельный участок расположен в западной части кадастрового квартала 50:01:0010222																																		
	50:01:0010209:5	обл. Московская, р-н Талдомский, восточнее д Сменки																																			
50:01:0010209:8	Московская область, Талдомский район, АО "Правда"																																				
50:01:0020109:335	Российская Федерация, Московская область, Талдомский городской округ																																				
50:01:0010209:6	Московская область, Талдомский район, АО "Правда"																																				
50:01:0010227:10	Московская область, Талдомский район, АО "Правда"																																				
50:01:0000000:12057	Московская область, р-н Талдомский																																				

		50:01:0010218:4	обл. Московская, р-н Талдомский, восточнее д.Старое Волково
		50:01:0010218:2	обл. Московская, р-н Талдомский, восточнее д.Старое Волково
		50:01:0010218:1	обл. Московская, р-н Талдомский, восточнее д.Старое Волково
		50:01:0010117:3	Московская область, Талдомский район, АО "Правда"
		50:01:0010115:111	Московская область, Талдомский район, южнее д.Бакшеиха
		50:01:0010115:109	Московская область, Талдомский район, южнее д.Бакшеиха
		50:01:0000000:12141	Московская область, р-н Талдомский
		50:01:0010145:1	обл. Московская, р-н Талдомский, Земельный участок расположен в северо-восточной части квартала
		50:01:0010115:180	Московская область, р-н Талдомский, севернее д. Бакшеиха
		50:01:0010113:2	Московская область, Талдомский район, АО "Правда"
		50:01:0010142:325	-
10	Право, на котором инженерное сооружение принадлежит заявителю (если подано ходатайство об установлении публичного сервитута в целях реконструкции или эксплуатации инженерного сооружения): не требуется к заполнению.		
11	Сведения о способах представления результатов рассмотрения ходатайства:		
	в виде электронного документа, который направляется уполномоченным органом заявителю посредством электронной почты		Да _____ (да/нет)
	в виде бумажного документа, который заявитель получает непосредственно при личном обращении или посредством почтового отправления		Да _____ (да/нет)
12	<p>Документы, прилагаемые к ходатайству:</p> <ol style="list-style-type: none"> Сведения о границах публичного сервитута, включающие графическое описание местоположения границ публичного сервитута и перечень координат характерных точек этих границ в системе координат, установленной для ведения Единого государственного реестра недвижимости (в форме электронного документа); Копия доверенности от 16.05.2022 удостоверена Маретиным Егором Юрьевичем, нотариусом нотариального округа Санкт-Петербурга, зарегистрирована в реестре за номером 78/162-н/78-2022-6-379. Проект организации строительства 2863.085.П.00.0002-ПОС Раздел 5. Обоснование необходимости установления публичного сервитута. 		
13	Подтверждаю согласие на обработку персональных данных (сбор, систематизацию, накопление, хранение, уточнение (обновление, изменение), использование, распространение (в том числе передачу), обезличивание, блокирование, уничтожение персональных данных, а также иных действий, необходимых для обработки персональных данных в соответствии с законодательством Российской Федерации), в том числе в автоматизированном режиме		

14	Подтверждаю, что сведения, указанные в настоящем ходатайстве, на дату представления ходатайства достоверны; документы (копии документов) и содержащиеся в них сведения соответствуют требованиям, установленным статьей 39.41 Земельного кодекса Российской Федерации	
15	Подпись:	Дата:
	 _____ (подпись)	_____ И.В. Шемякина (инициалы, фамилия)
	« 11 » 03 2024 г.	

Графическое описание местоположения границ публичного сервитута
Газопровод межпоселковый к с. Квашенки - д. Смёлки - д. Бобровниково - д. Большое Курапово
в Талдомском городском округе Московской области

(наименование объекта, местоположение границ которого описано (далее - объект))

Графическое описание местоположения границ публичного сервитута
Газопровод межпоселковый к с. Квашенки - д. Смёнки - д. Бобровниково - д. Большое
Курапово в Талдомском городском округе Московской области
(наименование объекта, местоположение границ которого описано)

№ п/п	Содержание	Номера листов
1	2	3
1	Сведения об объекте	3
2	Сведения о местоположении границ объекта	4
3	Сведения о местоположении измененных (уточненных) границ объекта	57
4	План границ	

**Графическое описание местоположения границ публичного сервитута
Газопровод межпоселковый к с. Квашенки - д. Смёнки - д. Бобровниково - д. Большое
Курапово в Талдомском городском округе Московской области**

(наименование объекта, местоположение границ которого описано)

Сведения об объекте

№ п/п	Характеристики объекта	Описание характеристик
1	2	3
1	Местоположение объекта	Московская обл., г.о. Талдомский
2	Площадь объекта ± величина погрешности определения площади ($P \pm \Delta P$)	65832±2245 кв.м
3	Иные характеристики объекта	<p>Публичный сервитут в отношении земель и земельных участков в целях строительства и эксплуатации линейного объекта системы газоснабжения «Газопровод межпоселковый к с. Квашенки - д. Смёнки - д. Бобровниково - д. Большое Курапово в Талдомском городском округе Московской области», сроком на 49 лет, в пользу ООО «Газпром газификация» (ИНН - 7813655197, ОГРН - 1217800107744, юридический адрес и фактический адрес: 194044, г. Санкт-Петербург, вн. тер. г. Муниципальный округ Сампсониевское, пр-кт Большой Сампсониевский, д. 60, литера А, телефон: +7 (812) 613-33-00, электронная почта info@coggazprom.ru).</p>

**Графическое описание местоположения границ публичного сервитута
Газопровод межпоселковый к с. Квашенки - д. Смёнки - д. Бобровниково - д. Большое
Курапово в Талдомском городском округе Московской области**

(наименование объекта, местоположение границ которого описано)

Сведения о местоположении границ объекта

1. Система координат МСК-50, зона 1

2. Сведения о характерных точках границ объекта

Обозначение характерных точек границ	Координаты, м		Метод определения координат характерной точки	Средняя квадратическа я погрешность положения характерной точки (M ₀), м	Описание обозначения точки на местности (при наличии)
	X	Y			
1	2	3	4	5	6
1	591671,75	2195103,89	Аналитический метод	0,10	—
2	591833,73	2195248,29	Аналитический метод	0,10	—
3	591833,00	2195248,98	Аналитический метод	0,10	—
4	591935,19	2195340,09	Аналитический метод	0,10	—
5	591935,98	2195339,45	Аналитический метод	0,10	—
6	591956,85	2195358,06	Аналитический метод	0,10	—
7	591956,19	2195358,80	Аналитический метод	0,10	—
8	592168,04	2195547,68	Аналитический метод	0,10	—
9	592339,59	2195979,79	Аналитический метод	0,10	—
10	592294,38	2196068,26	Аналитический метод	0,10	—
11	592244,05	2196158,53	Аналитический метод	0,10	—
12	592244,91	2196159,03	Аналитический метод	0,10	—
13	592237,41	2196172,48	Аналитический метод	0,10	—
14	592240,02	2196173,96	Аналитический метод	0,10	—
15	592246,45	2196177,62	Аналитический метод	0,10	—
16	592245,96	2196178,49	Аналитический метод	0,10	—
17	592252,67	2196182,31	Аналитический метод	0,10	—
18	592257,83	2196185,23	Аналитический метод	0,10	—
19	592258,32	2196184,38	Аналитический метод	0,10	—

**Графическое описание местоположения границ публичного сервитута
Газопровод межпоселковый к с. Квашенки - д. Смёнки - д. Бобровниково - д. Большое
Курапово в Талдомском городском округе Московской области**

(наименование объекта, местоположение границ которого описано)

Сведения о местоположении границ объекта

1	2	3	4	5	6
20	592268,37	2196190,09	Аналитический метод	0,10	—
21	592269,03	2196190,47	Аналитический метод	0,10	—
22	592394,91	2196262,10	Аналитический метод	0,10	—
23	592408,84	2196270,03	Аналитический метод	0,10	—
24	592480,10	2196225,96	Аналитический метод	0,10	—
25	592480,30	2196225,81	Аналитический метод	0,10	—
26	592480,50	2196225,67	Аналитический метод	0,10	—
27	592480,71	2196225,54	Аналитический метод	0,10	—
28	592480,93	2196225,42	Аналитический метод	0,10	—
29	592481,15	2196225,30	Аналитический метод	0,10	—
30	592481,37	2196225,19	Аналитический метод	0,10	—
31	592481,59	2196225,09	Аналитический метод	0,10	—
32	592481,82	2196224,99	Аналитический метод	0,10	—
33	592482,05	2196224,91	Аналитический метод	0,10	—
34	592482,29	2196224,83	Аналитический метод	0,10	—
35	592482,52	2196224,76	Аналитический метод	0,10	—
36	592482,76	2196224,70	Аналитический метод	0,10	—
37	592483,01	2196224,64	Аналитический метод	0,10	—
38	592483,25	2196224,60	Аналитический метод	0,10	—
39	592483,49	2196224,56	Аналитический метод	0,10	—
40	592483,74	2196224,53	Аналитический метод	0,10	—
41	592483,99	2196224,51	Аналитический метод	0,10	—
42	592484,23	2196224,50	Аналитический метод	0,10	—
43	592484,48	2196224,50	Аналитический метод	0,10	—

**Графическое описание местоположения границ публичного сервитута
Газопровод межпоселковый к с. Квашенки - д. Смёнки - д. Бобровниково - д. Большое
Курапово в Талдомском городском округе Московской области**

(наименование объекта, местоположение границ которого описано)

Сведения о местоположении границ объекта

1	2	3	4	5	6
44	592484,73	2196224,51	Аналитический метод	0,10	—
45	592484,97	2196224,52	Аналитический метод	0,10	—
46	592485,22	2196224,54	Аналитический метод	0,10	—
47	592485,46	2196224,58	Аналитический метод	0,10	—
48	592485,71	2196224,62	Аналитический метод	0,10	—
49	592485,95	2196224,66	Аналитический метод	0,10	—
50	592486,19	2196224,72	Аналитический метод	0,10	—
51	592486,43	2196224,79	Аналитический метод	0,10	—
52	592486,67	2196224,86	Аналитический метод	0,10	—
53	592486,90	2196224,94	Аналитический метод	0,10	—
54	592487,13	2196225,03	Аналитический метод	0,10	—
55	592487,36	2196225,13	Аналитический метод	0,10	—
56	592487,58	2196225,23	Аналитический метод	0,10	—
57	592487,80	2196225,35	Аналитический метод	0,10	—
58	592488,02	2196225,47	Аналитический метод	0,10	—
59	592488,23	2196225,59	Аналитический метод	0,10	—
60	592488,44	2196225,73	Аналитический метод	0,10	—
61	592488,64	2196225,87	Аналитический метод	0,10	—
62	592488,84	2196226,02	Аналитический метод	0,10	—
63	592489,03	2196226,17	Аналитический метод	0,10	—
64	592489,22	2196226,34	Аналитический метод	0,10	—
65	592489,40	2196226,51	Аналитический метод	0,10	—
66	592489,57	2196226,68	Аналитический метод	0,10	—
67	592489,74	2196226,86	Аналитический метод	0,10	—

**Графическое описание местоположения границ публичного сервитута
Газопровод межпоселковый к с. Квашенки - д. Смёнки - д. Бобровниково - д. Большое
Курапово в Талдомском городском округе Московской области**

(наименование объекта, местоположение границ которого описано)

Сведения о местоположении границ объекта

1	2	3	4	5	6
68	592489,90	2196227,05	Аналитический метод	0,10	—
69	592490,06	2196227,24	Аналитический метод	0,10	—
70	592490,21	2196227,44	Аналитический метод	0,10	—
71	592490,35	2196227,64	Аналитический метод	0,10	—
72	592490,49	2196227,84	Аналитический метод	0,10	—
73	592490,61	2196228,06	Аналитический метод	0,10	—
74	592490,74	2196228,27	Аналитический метод	0,10	—
75	592490,85	2196228,49	Аналитический метод	0,10	—
76	592562,72	2196344,71	Аналитический метод	0,10	—
77	592578,99	2196371,02	Аналитический метод	0,10	—
78	592593,61	2196398,30	Аналитический метод	0,10	—
79	592639,13	2196483,20	Аналитический метод	0,10	—
80	592639,51	2196483,94	Аналитический метод	0,10	—
81	592639,90	2196484,66	Аналитический метод	0,10	—
82	592640,32	2196485,36	Аналитический метод	0,10	—
83	592640,76	2196486,06	Аналитический метод	0,10	—
84	592641,23	2196486,73	Аналитический метод	0,10	—
85	592641,71	2196487,39	Аналитический метод	0,10	—
86	592642,22	2196488,04	Аналитический метод	0,10	—
87	592642,75	2196488,67	Аналитический метод	0,10	—
88	592643,29	2196489,28	Аналитический метод	0,10	—
89	592643,86	2196489,87	Аналитический метод	0,10	—
90	592644,45	2196490,45	Аналитический метод	0,10	—
91	592644,58	2196490,63	Аналитический метод	0,10	—

**Графическое описание местоположения границ публичного сервитута
Газопровод межпоселковый к с. Квашенки - д. Смёнки - д. Бобровниково - д. Большое
Курапово в Талдомском городском округе Московской области**

(наименование объекта, местоположение границ которого описано)

Сведения о местоположении границ объекта

1	2	3	4	5	6
92	592644,72	2196490,80	Аналитический метод	0,10	—
93	592644,87	2196490,97	Аналитический метод	0,10	—
94	592645,02	2196491,13	Аналитический метод	0,10	—
95	592645,18	2196491,29	Аналитический метод	0,10	—
96	592645,34	2196491,44	Аналитический метод	0,10	—
97	592645,50	2196491,59	Аналитический метод	0,10	—
98	592645,67	2196491,73	Аналитический метод	0,10	—
99	592645,85	2196491,87	Аналитический метод	0,10	—
100	592646,03	2196492,00	Аналитический метод	0,10	—
101	592646,21	2196492,12	Аналитический метод	0,10	—
102	592648,57	2196494,19	Аналитический метод	0,10	—
103	592668,30	2196511,52	Аналитический метод	0,10	—
104	592667,54	2196512,18	Аналитический метод	0,10	—
105	592752,44	2196586,73	Аналитический метод	0,10	—
106	592753,17	2196586,05	Аналитический метод	0,10	—
107	592766,01	2196597,33	Аналитический метод	0,10	—
108	592766,81	2196598,00	Аналитический метод	0,10	—
109	592767,64	2196598,65	Аналитический метод	0,10	—
110	592768,48	2196599,27	Аналитический метод	0,10	—
111	592769,34	2196599,86	Аналитический метод	0,10	—
112	592775,49	2196603,89	Аналитический метод	0,10	—
113	592812,29	2196628,04	Аналитический метод	0,10	—
114	592815,37	2196630,06	Аналитический метод	0,10	—
115	592814,83	2196630,90	Аналитический метод	0,10	—

**Графическое описание местоположения границ публичного сервитута
Газопровод межпоселковый к с. Квашенки - д. Смёнки - д. Бобровниково - д. Большое
Курапово в Талдомском городском округе Московской области**

(наименование объекта, местоположение границ которого описано)

Сведения о местоположении границ объекта

1	2	3	4	5	6
116	592829,90	2196640,79	Аналитический метод	0,10	—
117	592830,41	2196639,93	Аналитический метод	0,10	—
118	592837,27	2196644,43	Аналитический метод	0,10	—
119	592886,15	2196676,50	Аналитический метод	0,10	—
120	592904,02	2196688,23	Аналитический метод	0,10	—
121	592904,57	2196688,59	Аналитический метод	0,10	—
122	592904,64	2196688,65	Аналитический метод	0,10	—
123	592904,72	2196688,71	Аналитический метод	0,10	—
124	592904,85	2196688,80	Аналитический метод	0,10	—
125	592904,94	2196688,84	Аналитический метод	0,10	—
126	592905,03	2196688,88	Аналитический метод	0,10	—
127	592905,12	2196688,92	Аналитический метод	0,10	—
128	592905,27	2196688,95	Аналитический метод	0,10	—
129	592905,41	2196688,98	Аналитический метод	0,10	—
130	592905,56	2196688,98	Аналитический метод	0,10	—
131	592905,66	2196688,98	Аналитический метод	0,10	—
132	592905,76	2196688,97	Аналитический метод	0,10	—
133	592905,86	2196688,95	Аналитический метод	0,10	—
134	592905,96	2196688,93	Аналитический метод	0,10	—
135	592906,05	2196688,90	Аналитический метод	0,10	—
136	592906,14	2196688,86	Аналитический метод	0,10	—
137	592906,23	2196688,82	Аналитический метод	0,10	—
138	592934,03	2196680,01	Аналитический метод	0,10	—
139	592957,37	2196672,61	Аналитический метод	0,10	—

**Графическое описание местоположения границ публичного сервитута
Газопровод межпоселковый к с. Квашенки - д. Смёнки - д. Бобровниково - д. Большое
Курапово в Талдомском городском округе Московской области**

(наименование объекта, местоположение границ которого описано)

Сведения о местоположении границ объекта

1	2	3	4	5	6
140	592999,09	2196659,38	Аналитический метод	0,10	—
141	592999,39	2196660,34	Аналитический метод	0,10	—
142	593003,84	2196658,93	Аналитический метод	0,10	—
143	593003,53	2196657,98	Аналитический метод	0,10	—
144	593073,22	2196635,89	Аналитический метод	0,10	—
145	593094,41	2196629,81	Аналитический метод	0,10	—
146	593094,65	2196630,78	Аналитический метод	0,10	—
147	593147,07	2196615,74	Аналитический метод	0,10	—
148	593163,97	2196610,89	Аналитический метод	0,10	—
149	593162,59	2196606,09	Аналитический метод	0,10	—
150	593155,91	2196582,83	Аналитический метод	0,10	—
151	593151,19	2196566,38	Аналитический метод	0,10	—
152	593150,24	2196566,67	Аналитический метод	0,10	—
153	593147,91	2196558,56	Аналитический метод	0,10	—
154	593145,60	2196550,50	Аналитический метод	0,10	—
155	593145,00	2196548,41	Аналитический метод	0,10	—
156	593144,41	2196546,36	Аналитический метод	0,10	—
157	593142,15	2196538,49	Аналитический метод	0,10	—
158	593145,15	2196537,63	Аналитический метод	0,10	—
159	593145,70	2196538,52	Аналитический метод	0,10	—
160	593179,16	2196528,92	Аналитический метод	0,10	—
161	593264,15	2196506,86	Аналитический метод	0,10	—
162	593264,34	2196505,78	Аналитический метод	0,10	—
163	593292,18	2196498,56	Аналитический метод	0,10	—

**Графическое описание местоположения границ публичного сервитута
Газопровод межпоселковый к с. Квашенки - д. Смёнки - д. Бобровниково - д. Большое
Курапово в Талдомском городском округе Московской области**

(наименование объекта, местоположение границ которого описано)

Сведения о местоположении границ объекта

1	2	3	4	5	6
164	593475,36	2196444,15	Аналитический метод	0,10	—
165	593617,43	2196402,70	Аналитический метод	0,10	—
166	593617,82	2196403,63	Аналитический метод	0,10	—
167	593867,72	2196330,73	Аналитический метод	0,10	—
168	593885,78	2196331,17	Аналитический метод	0,10	—
169	593885,59	2196330,16	Аналитический метод	0,10	—
170	594011,82	2196333,19	Аналитический метод	0,10	—
171	594020,33	2196342,12	Аналитический метод	0,10	—
172	594053,40	2196342,91	Аналитический метод	0,10	—
173	594062,32	2196334,41	Аналитический метод	0,10	—
174	594093,10	2196335,15	Аналитический метод	0,10	—
175	594099,45	2196335,30	Аналитический метод	0,10	—
176	594099,60	2196336,30	Аналитический метод	0,10	—
177	594108,43	2196336,52	Аналитический метод	0,10	—
178	594108,48	2196335,52	Аналитический метод	0,10	—
179	594111,10	2196335,58	Аналитический метод	0,10	—
180	594182,78	2196337,30	Аналитический метод	0,10	—
181	594182,85	2196338,30	Аналитический метод	0,10	—
182	594321,32	2196341,62	Аналитический метод	0,10	—
183	594392,11	2196333,82	Аналитический метод	0,10	—
184	594405,33	2196331,02	Аналитический метод	0,10	—
185	594406,88	2196338,35	Аналитический метод	0,10	—
186	594407,87	2196343,01	Аналитический метод	0,10	—
187	594408,21	2196344,61	Аналитический метод	0,10	—

**Графическое описание местоположения границ публичного сервитута
Газопровод межпоселковый к с. Квашенки - д. Смёнки - д. Бобровниково - д. Большое
Курапово в Талдомском городском округе Московской области**

(наименование объекта, местоположение границ которого описано)

Сведения о местоположении границ объекта

1	2	3	4	5	6
188	594414,62	2196374,86	Аналитический метод	0,10	—
189	594415,18	2196377,49	Аналитический метод	0,10	—
190	594416,91	2196385,65	Аналитический метод	0,10	—
191	594437,50	2196387,17	Аналитический метод	0,10	—
192	594494,45	2196391,36	Аналитический метод	0,10	—
193	594516,27	2196392,96	Аналитический метод	0,10	—
194	594538,86	2196394,62	Аналитический метод	0,10	—
195	594538,84	2196393,88	Аналитический метод	0,10	—
196	594561,03	2196395,38	Аналитический метод	0,10	—
197	594561,02	2196396,25	Аналитический метод	0,10	—
198	594570,12	2196396,92	Аналитический метод	0,10	—
199	594581,70	2196397,78	Аналитический метод	0,10	—
200	594584,61	2196406,98	Аналитический метод	0,10	—
201	594590,31	2196405,18	Аналитический метод	0,10	—
202	594607,88	2196399,64	Аналитический метод	0,10	—
203	594607,19	2196398,77	Аналитический метод	0,10	—
204	594612,04	2196397,25	Аналитический метод	0,10	—
205	594614,82	2196396,38	Аналитический метод	0,10	—
206	594617,98	2196395,39	Аналитический метод	0,10	—
207	594617,93	2196395,16	Аналитический метод	0,10	—
208	594617,89	2196394,93	Аналитический метод	0,10	—
209	594616,41	2196386,05	Аналитический метод	0,10	—
210	594616,35	2196385,71	Аналитический метод	0,10	—
211	594616,32	2196385,36	Аналитический метод	0,10	—

**Графическое описание местоположения границ публичного сервитута
Газопровод межпоселковый к с. Квашенки - д. Смёнки - д. Бобровниково - д. Большое
Курапово в Талдомском городском округе Московской области**

(наименование объекта, местоположение границ которого описано)

Сведения о местоположении границ объекта

1	2	3	4	5	6
212	594616,29	2196385,01	Аналитический метод	0,10	—
213	594616,28	2196384,66	Аналитический метод	0,10	—
214	594616,28	2196384,31	Аналитический метод	0,10	—
215	594616,29	2196383,96	Аналитический метод	0,10	—
216	594616,31	2196383,62	Аналитический метод	0,10	—
217	594616,34	2196383,27	Аналитический метод	0,10	—
218	594616,39	2196382,92	Аналитический метод	0,10	—
219	594616,45	2196382,58	Аналитический метод	0,10	—
220	594616,52	2196382,24	Аналитический метод	0,10	—
221	594616,60	2196381,90	Аналитический метод	0,10	—
222	594616,69	2196381,56	Аналитический метод	0,10	—
223	594616,80	2196381,23	Аналитический метод	0,10	—
224	594616,91	2196380,90	Аналитический метод	0,10	—
225	594617,04	2196380,57	Аналитический метод	0,10	—
226	594617,18	2196380,25	Аналитический метод	0,10	—
227	594617,33	2196379,94	Аналитический метод	0,10	—
228	594617,49	2196379,63	Аналитический метод	0,10	—
229	594617,66	2196379,33	Аналитический метод	0,10	—
230	594617,85	2196379,03	Аналитический метод	0,10	—
231	594618,04	2196378,74	Аналитический метод	0,10	—
232	594618,24	2196378,45	Аналитический метод	0,10	—
233	594618,46	2196378,18	Аналитический метод	0,10	—
234	594618,68	2196377,91	Аналитический метод	0,10	—
235	594618,91	2196377,65	Аналитический метод	0,10	—

**Графическое описание местоположения границ публичного сервитута
Газопровод межпоселковый к с. Квашенки - д. Смёнки - д. Бобровниково - д. Большое
Курапово в Талдомском городском округе Московской области**

(наименование объекта, местоположение границ которого описано)

Сведения о местоположении границ объекта

1	2	3	4	5	6
236	594619,15	2196377,39	Аналитический метод	0,10	—
237	594619,40	2196377,15	Аналитический метод	0,10	—
238	594619,66	2196376,91	Аналитический метод	0,10	—
239	594619,92	2196376,69	Аналитический метод	0,10	—
240	594620,20	2196376,47	Аналитический метод	0,10	—
241	594620,48	2196376,26	Аналитический метод	0,10	—
242	594620,76	2196376,07	Аналитический метод	0,10	—
243	594621,06	2196375,88	Аналитический метод	0,10	—
244	594621,36	2196375,70	Аналитический метод	0,10	—
245	594621,67	2196375,54	Аналитический метод	0,10	—
246	594621,98	2196375,38	Аналитический метод	0,10	—
247	594622,30	2196375,24	Аналитический метод	0,10	—
248	594622,62	2196375,10	Аналитический метод	0,10	—
249	594622,95	2196374,98	Аналитический метод	0,10	—
250	594623,28	2196374,87	Аналитический метод	0,10	—
251	594623,61	2196374,77	Аналитический метод	0,10	—
252	594623,95	2196374,68	Аналитический метод	0,10	—
253	594624,29	2196374,60	Аналитический метод	0,10	—
254	594624,63	2196374,54	Аналитический метод	0,10	—
255	594629,57	2196373,72	Аналитический метод	0,10	—
256	594629,91	2196373,66	Аналитический метод	0,10	—
257	594630,26	2196373,63	Аналитический метод	0,10	—
258	594630,61	2196373,61	Аналитический метод	0,10	—
259	594630,96	2196373,59	Аналитический метод	0,10	—

**Графическое описание местоположения границ публичного сервитута
Газопровод межпоселковый к с. Квашенки - д. Смёнки - д. Бобровниково - д. Большое
Курапово в Талдомском городском округе Московской области**

(наименование объекта, местоположение границ которого описано)

Сведения о местоположении границ объекта

1	2	3	4	5	6
260	594631,30	2196373,59	Аналитический метод	0,10	—
261	594631,65	2196373,60	Аналитический метод	0,10	—
262	594632,00	2196373,62	Аналитический метод	0,10	—
263	594632,35	2196373,65	Аналитический метод	0,10	—
264	594632,70	2196373,70	Аналитический метод	0,10	—
265	594633,04	2196373,76	Аналитический метод	0,10	—
266	594633,38	2196373,83	Аналитический метод	0,10	—
267	594633,72	2196373,91	Аналитический метод	0,10	—
268	594634,06	2196374,00	Аналитический метод	0,10	—
269	594634,39	2196374,11	Аналитический метод	0,10	—
270	594634,72	2196374,22	Аналитический метод	0,10	—
271	594635,04	2196374,35	Аналитический метод	0,10	—
272	594635,36	2196374,49	Аналитический метод	0,10	—
273	594635,68	2196374,64	Аналитический метод	0,10	—
274	594635,99	2196374,80	Аналитический метод	0,10	—
275	594636,29	2196374,98	Аналитический метод	0,10	—
276	594636,59	2196375,16	Аналитический метод	0,10	—
277	594636,88	2196375,35	Аналитический метод	0,10	—
278	594637,16	2196375,56	Аналитический метод	0,10	—
279	594637,44	2196375,77	Аналитический метод	0,10	—
280	594637,71	2196375,99	Аналитический метод	0,10	—
281	594637,97	2196376,22	Аналитический метод	0,10	—
282	594638,22	2196376,46	Аналитический метод	0,10	—
283	594638,47	2196376,71	Аналитический метод	0,10	—

**Графическое описание местоположения границ публичного сервитута
Газопровод межпоселковый к с. Квашенки - д. Смёнки - д. Бобровниково - д. Большое
Курапово в Талдомском городском округе Московской области**

(наименование объекта, местоположение границ которого описано)

Сведения о местоположении границ объекта

1	2	3	4	5	6
284	594638,70	2196376,97	Аналитический метод	0,10	—
285	594638,93	2196377,23	Аналитический метод	0,10	—
286	594639,15	2196377,51	Аналитический метод	0,10	—
287	594639,35	2196377,79	Аналитический метод	0,10	—
288	594639,55	2196378,08	Аналитический метод	0,10	—
289	594639,74	2196378,37	Аналитический метод	0,10	—
290	594639,92	2196378,67	Аналитический метод	0,10	—
291	594640,08	2196378,98	Аналитический метод	0,10	—
292	594640,24	2196379,29	Аналитический метод	0,10	—
293	594640,38	2196379,61	Аналитический метод	0,10	—
294	594640,52	2196379,93	Аналитический метод	0,10	—
295	594640,64	2196380,26	Аналитический метод	0,10	—
296	594640,75	2196380,59	Аналитический метод	0,10	—
297	594640,85	2196380,92	Аналитический метод	0,10	—
298	594640,93	2196381,26	Аналитический метод	0,10	—
299	594641,02	2196381,60	Аналитический метод	0,10	—
300	594641,08	2196381,95	Аналитический метод	0,10	—
301	594642,55	2196390,82	Аналитический метод	0,10	—
302	594642,61	2196391,17	Аналитический метод	0,10	—
303	594642,64	2196391,52	Аналитический метод	0,10	—
304	594642,67	2196391,86	Аналитический метод	0,10	—
305	594642,68	2196392,21	Аналитический метод	0,10	—
306	594642,69	2196392,56	Аналитический метод	0,10	—
307	594642,68	2196392,91	Аналитический метод	0,10	—

**Графическое описание местоположения границ публичного сервитута
Газопровод межпоселковый к с. Квашенки - д. Смёнки - д. Бобровниково - д. Большое
Курапово в Талдомском городском округе Московской области**

(наименование объекта, местоположение границ которого описано)

Сведения о местоположении границ объекта

1	2	3	4	5	6
308	594642,65	2196393,26	Аналитический метод	0,10	—
309	594642,62	2196393,61	Аналитический метод	0,10	—
310	594642,58	2196393,95	Аналитический метод	0,10	—
311	594642,52	2196394,30	Аналитический метод	0,10	—
312	594642,45	2196394,64	Аналитический метод	0,10	—
313	594642,37	2196394,98	Аналитический метод	0,10	—
314	594642,27	2196395,31	Аналитический метод	0,10	—
315	594642,17	2196395,65	Аналитический метод	0,10	—
316	594642,05	2196395,98	Аналитический метод	0,10	—
317	594641,92	2196396,30	Аналитический метод	0,10	—
318	594641,78	2196396,62	Аналитический метод	0,10	—
319	594641,63	2196396,94	Аналитический метод	0,10	—
320	594641,47	2196397,25	Аналитический метод	0,10	—
321	594641,30	2196397,55	Аналитический метод	0,10	—
322	594641,12	2196397,85	Аналитический метод	0,10	—
323	594640,92	2196398,14	Аналитический метод	0,10	—
324	594640,72	2196398,42	Аналитический метод	0,10	—
325	594640,51	2196398,70	Аналитический метод	0,10	—
326	594640,28	2196398,97	Аналитический метод	0,10	—
327	594640,05	2196399,23	Аналитический метод	0,10	—
328	594639,81	2196399,48	Аналитический метод	0,10	—
329	594639,56	2196399,73	Аналитический метод	0,10	—
330	594639,31	2196399,96	Аналитический метод	0,10	—
331	594639,04	2196400,19	Аналитический метод	0,10	—

**Графическое описание местоположения границ публичного сервитута
Газопровод межпоселковый к с. Квашенки - д. Смёнки - д. Бобровниково - д. Большое
Курапово в Талдомском городском округе Московской области**

(наименование объекта, местоположение границ которого описано)

Сведения о местоположении границ объекта

1	2	3	4	5	6
332	594638,77	2196400,41	Аналитический метод	0,10	—
333	594638,49	2196400,61	Аналитический метод	0,10	—
334	594638,20	2196400,81	Аналитический метод	0,10	—
335	594637,90	2196401,00	Аналитический метод	0,10	—
336	594637,60	2196401,17	Аналитический метод	0,10	—
337	594637,30	2196401,34	Аналитический метод	0,10	—
338	594636,98	2196401,50	Аналитический метод	0,10	—
339	594636,67	2196401,64	Аналитический метод	0,10	—
340	594636,34	2196401,77	Аналитический метод	0,10	—
341	594636,02	2196401,90	Аналитический метод	0,10	—
342	594635,68	2196402,01	Аналитический метод	0,10	—
343	594635,35	2196402,11	Аналитический метод	0,10	—
344	594635,01	2196402,19	Аналитический метод	0,10	—
345	594634,66	2196402,28	Аналитический метод	0,10	—
346	594634,33	2196402,33	Аналитический метод	0,10	—
347	594630,59	2196402,95	Аналитический метод	0,10	—
348	594629,40	2196403,15	Аналитический метод	0,10	—
349	594629,05	2196403,20	Аналитический метод	0,10	—
350	594628,71	2196403,24	Аналитический метод	0,10	—
351	594628,37	2196403,27	Аналитический метод	0,10	—
352	594628,02	2196403,28	Аналитический метод	0,10	—
353	594627,67	2196403,29	Аналитический метод	0,10	—
354	594627,33	2196403,28	Аналитический метод	0,10	—
355	594626,98	2196403,26	Аналитический метод	0,10	—

**Графическое описание местоположения границ публичного сервитута
Газопровод межпоселковый к с. Квашенки - д. Смёнки - д. Бобровниково - д. Большое
Курапово в Талдомском городском округе Московской области**

(наименование объекта, местоположение границ которого описано)

Сведения о местоположении границ объекта

1	2	3	4	5	6
356	594626,64	2196403,22	Аналитический метод	0,10	—
357	594626,29	2196403,18	Аналитический метод	0,10	—
358	594625,95	2196403,12	Аналитический метод	0,10	—
359	594625,61	2196403,06	Аналитический метод	0,10	—
360	594625,28	2196402,98	Аналитический метод	0,10	—
361	594624,94	2196402,88	Аналитический метод	0,10	—
362	594624,61	2196402,78	Аналитический метод	0,10	—
363	594624,29	2196402,67	Аналитический метод	0,10	—
364	594623,96	2196402,54	Аналитический метод	0,10	—
365	594623,65	2196402,40	Аналитический метод	0,10	—
366	594623,33	2196402,26	Аналитический метод	0,10	—
367	594623,03	2196402,10	Аналитический метод	0,10	—
368	594622,72	2196401,93	Аналитический метод	0,10	—
369	594622,43	2196401,75	Аналитический метод	0,10	—
370	594622,14	2196401,56	Аналитический метод	0,10	—
371	594621,86	2196401,36	Аналитический метод	0,10	—
372	594621,58	2196401,15	Аналитический метод	0,10	—
373	594621,31	2196400,94	Аналитический метод	0,10	—
374	594621,05	2196400,71	Аналитический метод	0,10	—
375	594616,61	2196402,10	Аналитический метод	0,10	—
376	594615,12	2196402,57	Аналитический метод	0,10	—
377	594611,24	2196403,78	Аналитический метод	0,10	—
378	594610,60	2196402,97	Аналитический метод	0,10	—
379	594591,52	2196408,99	Аналитический метод	0,10	—

**Графическое описание местоположения границ публичного сервитута
Газопровод межпоселковый к с. Квашенки - д. Смёнки - д. Бобровниково - д. Большое
Курапово в Талдомском городском округе Московской области**

(наименование объекта, местоположение границ которого описано)

Сведения о местоположении границ объекта

1	2	3	4	5	6
380	594585,81	2196410,80	Аналитический метод	0,10	—
381	594592,85	2196433,08	Аналитический метод	0,10	—
382	594629,20	2196447,40	Аналитический метод	0,10	—
383	594801,68	2196455,25	Аналитический метод	0,10	—
384	594840,62	2196480,96	Аналитический метод	0,10	—
385	594841,12	2196480,10	Аналитический метод	0,10	—
386	594896,55	2196516,68	Аналитический метод	0,10	—
387	595016,63	2196516,68	Аналитический метод	0,10	—
388	595021,94	2196516,68	Аналитический метод	0,10	—
389	595022,06	2196517,68	Аналитический метод	0,10	—
390	595036,53	2196517,68	Аналитический метод	0,10	—
391	595036,41	2196516,68	Аналитический метод	0,10	—
392	595043,63	2196516,68	Аналитический метод	0,10	—
393	595103,75	2196516,68	Аналитический метод	0,10	—
394	595107,53	2196520,80	Аналитический метод	0,10	—
395	595107,18	2196521,88	Аналитический метод	0,10	—
396	595164,08	2196583,82	Аналитический метод	0,10	—
397	595183,00	2196584,28	Аналитический метод	0,10	—
398	595182,99	2196583,28	Аналитический метод	0,10	—
399	595227,54	2196584,35	Аналитический метод	0,10	—
400	595227,61	2196585,36	Аналитический метод	0,10	—
401	595251,73	2196585,94	Аналитический метод	0,10	—
402	595252,16	2196568,24	Аналитический метод	0,10	—
403	595251,70	2196462,58	Аналитический метод	0,10	—

**Графическое описание местоположения границ публичного сервитута
Газопровод межпоселковый к с. Квашенки - д. Смёнки - д. Бобровниково - д. Большое
Курапово в Талдомском городском округе Московской области**

(наименование объекта, местоположение границ которого описано)

Сведения о местоположении границ объекта

1	2	3	4	5	6
404	595251,16	2196462,58	Аналитический метод	0,10	—
405	595251,16	2196428,39	Аналитический метод	0,10	—
406	595251,88	2196428,38	Аналитический метод	0,10	—
407	595252,16	2196375,05	Аналитический метод	0,10	—
408	595255,25	2196365,96	Аналитический метод	0,10	—
409	595273,59	2196312,04	Аналитический метод	0,10	—
410	595277,66	2196300,09	Аналитический метод	0,10	—
411	595283,59	2196282,65	Аналитический метод	0,10	—
412	595287,32	2196271,68	Аналитический метод	0,10	—
413	595290,36	2196236,51	Аналитический метод	0,10	—
414	595341,07	2196033,18	Аналитический метод	0,10	—
415	595368,25	2195982,08	Аналитический метод	0,10	—
416	595440,65	2195933,13	Аналитический метод	0,10	—
417	595613,43	2195876,91	Аналитический метод	0,10	—
418	595613,22	2195875,94	Аналитический метод	0,10	—
419	595869,59	2195792,51	Аналитический метод	0,10	—
420	596098,01	2195770,72	Аналитический метод	0,10	—
421	596099,67	2195788,11	Аналитический метод	0,10	—
422	596099,89	2195787,84	Аналитический метод	0,10	—
423	596100,12	2195787,59	Аналитический метод	0,10	—
424	596100,36	2195787,34	Аналитический метод	0,10	—
425	596100,61	2195787,11	Аналитический метод	0,10	—
426	596100,86	2195786,88	Аналитический метод	0,10	—
427	596101,13	2195786,66	Аналитический метод	0,10	—

**Графическое описание местоположения границ публичного сервитута
Газопровод межпоселковый к с. Квашенки - д. Смёнки - д. Бобровниково - д. Большое
Курапово в Талдомском городском округе Московской области**

(наименование объекта, местоположение границ которого описано)

Сведения о местоположении границ объекта

1	2	3	4	5	6
428	596101,40	2195786,45	Аналитический метод	0,10	—
429	596101,68	2195786,25	Аналитический метод	0,10	—
430	596101,96	2195786,05	Аналитический метод	0,10	—
431	596102,25	2195785,87	Аналитический метод	0,10	—
432	596102,55	2195785,70	Аналитический метод	0,10	—
433	596102,85	2195785,54	Аналитический метод	0,10	—
434	596103,16	2195785,39	Аналитический метод	0,10	—
435	596103,47	2195785,25	Аналитический метод	0,10	—
436	596103,79	2195785,12	Аналитический метод	0,10	—
437	596104,11	2195785,00	Аналитический метод	0,10	—
438	596104,44	2195784,89	Аналитический метод	0,10	—
439	596104,77	2195784,79	Аналитический метод	0,10	—
440	596105,10	2195784,71	Аналитический метод	0,10	—
441	596105,44	2195784,64	Аналитический метод	0,10	—
442	596105,78	2195784,58	Аналитический метод	0,10	—
443	596106,12	2195784,51	Аналитический метод	0,10	—
444	596106,46	2195784,48	Аналитический метод	0,10	—
445	596115,42	2195783,62	Аналитический метод	0,10	—
446	596115,76	2195783,60	Аналитический метод	0,10	—
447	596116,11	2195783,59	Аналитический метод	0,10	—
448	596116,46	2195783,59	Аналитический метод	0,10	—
449	596116,81	2195783,60	Аналитический метод	0,10	—
450	596117,16	2195783,62	Аналитический метод	0,10	—
451	596117,51	2195783,65	Аналитический метод	0,10	—

**Графическое описание местоположения границ публичного сервитута
Газопровод межпоселковый к с. Квашенки - д. Смёнки - д. Бобровниково - д. Большое
Курапово в Талдомском городском округе Московской области**

(наименование объекта, местоположение границ которого описано)

Сведения о местоположении границ объекта

1	2	3	4	5	6
452	596117,85	2195783,70	Аналитический метод	0,10	—
453	596118,20	2195783,76	Аналитический метод	0,10	—
454	596118,54	2195783,83	Аналитический метод	0,10	—
455	596118,88	2195783,91	Аналитический метод	0,10	—
456	596119,21	2195784,00	Аналитический метод	0,10	—
457	596119,55	2195784,11	Аналитический метод	0,10	—
458	596119,88	2195784,22	Аналитический метод	0,10	—
459	596120,20	2195784,35	Аналитический метод	0,10	—
460	596120,52	2195784,49	Аналитический метод	0,10	—
461	596120,83	2195784,64	Аналитический метод	0,10	—
462	596121,14	2195784,80	Аналитический метод	0,10	—
463	596121,45	2195784,97	Аналитический метод	0,10	—
464	596121,75	2195785,16	Аналитический метод	0,10	—
465	596122,04	2195785,35	Аналитический метод	0,10	—
466	596122,32	2195785,55	Аналитический метод	0,10	—
467	596122,60	2195785,77	Аналитический метод	0,10	—
468	596122,87	2195785,99	Аналитический метод	0,10	—
469	596123,13	2195786,22	Аналитический метод	0,10	—
470	596123,38	2195786,46	Аналитический метод	0,10	—
471	596123,62	2195786,71	Аналитический метод	0,10	—
472	596123,86	2195786,97	Аналитический метод	0,10	—
473	596124,09	2195787,23	Аналитический метод	0,10	—
474	596124,30	2195787,51	Аналитический метод	0,10	—
475	596124,51	2195787,79	Аналитический метод	0,10	—

**Графическое описание местоположения границ публичного сервитута
Газопровод межпоселковый к с. Квашенки - д. Смёнки - д. Бобровниково - д. Большое
Курапово в Талдомском городском округе Московской области**

(наименование объекта, местоположение границ которого описано)

Сведения о местоположении границ объекта

1	2	3	4	5	6
476	596124,71	2195788,07	Аналитический метод	0,10	—
477	596124,90	2195788,37	Аналитический метод	0,10	—
478	596125,07	2195788,67	Аналитический метод	0,10	—
479	596125,24	2195788,98	Аналитический метод	0,10	—
480	596125,39	2195789,29	Аналитический метод	0,10	—
481	596125,54	2195789,61	Аналитический метод	0,10	—
482	596125,67	2195789,93	Аналитический метод	0,10	—
483	596125,79	2195790,26	Аналитический метод	0,10	—
484	596125,90	2195790,59	Аналитический метод	0,10	—
485	596126,00	2195790,92	Аналитический метод	0,10	—
486	596126,09	2195791,26	Аналитический метод	0,10	—
487	596126,17	2195791,60	Аналитический метод	0,10	—
488	596126,23	2195791,94	Аналитический метод	0,10	—
489	596126,29	2195792,29	Аналитический метод	0,10	—
490	596126,32	2195792,64	Аналитический метод	0,10	—
491	596126,80	2195797,61	Аналитический метод	0,10	—
492	596126,83	2195797,96	Аналитический метод	0,10	—
493	596126,84	2195798,31	Аналитический метод	0,10	—
494	596126,84	2195798,66	Аналитический метод	0,10	—
495	596126,83	2195799,01	Аналитический метод	0,10	—
496	596126,81	2195799,36	Аналитический метод	0,10	—
497	596126,77	2195799,70	Аналитический метод	0,10	—
498	596126,73	2195800,05	Аналитический метод	0,10	—
499	596126,67	2195800,40	Аналитический метод	0,10	—

**Графическое описание местоположения границ публичного сервитута
Газопровод межпоселковый к с. Квашенки - д. Смёнки - д. Бобровниково - д. Большое
Курапово в Талдомском городском округе Московской области**

(наименование объекта, местоположение границ которого описано)

Сведения о местоположении границ объекта

1	2	3	4	5	6
500	596126,60	2195800,74	Аналитический метод	0,10	—
501	596126,52	2195801,08	Аналитический метод	0,10	—
502	596126,43	2195801,41	Аналитический метод	0,10	—
503	596126,32	2195801,75	Аналитический метод	0,10	—
504	596126,20	2195802,07	Аналитический метод	0,10	—
505	596126,08	2195802,40	Аналитический метод	0,10	—
506	596125,94	2195802,72	Аналитический метод	0,10	—
507	596125,79	2195803,03	Аналитический метод	0,10	—
508	596125,62	2195803,34	Аналитический метод	0,10	—
509	596125,45	2195803,65	Аналитический метод	0,10	—
510	596125,27	2195803,94	Аналитический метод	0,10	—
511	596125,08	2195804,24	Аналитический метод	0,10	—
512	596124,87	2195804,52	Аналитический метод	0,10	—
513	596124,66	2195804,80	Аналитический метод	0,10	—
514	596124,44	2195805,07	Аналитический метод	0,10	—
515	596124,21	2195805,33	Аналитический метод	0,10	—
516	596123,97	2195805,58	Аналитический метод	0,10	—
517	596123,72	2195805,82	Аналитический метод	0,10	—
518	596123,46	2195806,06	Аналитический метод	0,10	—
519	596123,19	2195806,29	Аналитический метод	0,10	—
520	596122,92	2195806,50	Аналитический метод	0,10	—
521	596122,64	2195806,71	Аналитический метод	0,10	—
522	596122,35	2195806,91	Аналитический метод	0,10	—
523	596122,06	2195807,10	Аналитический метод	0,10	—

**Графическое описание местоположения границ публичного сервитута
Газопровод межпоселковый к с. Квашенки - д. Смёнки - д. Бобровниково - д. Большое
Курапово в Талдомском городском округе Московской области**

(наименование объекта, местоположение границ которого описано)

Сведения о местоположении границ объекта

1	2	3	4	5	6
524	596121,76	2195807,27	Аналитический метод	0,10	—
525	596121,45	2195807,44	Аналитический метод	0,10	—
526	596121,14	2195807,59	Аналитический метод	0,10	—
527	596120,82	2195807,74	Аналитический метод	0,10	—
528	596120,50	2195807,87	Аналитический метод	0,10	—
529	596120,17	2195807,99	Аналитический метод	0,10	—
530	596119,84	2195808,10	Аналитический метод	0,10	—
531	596119,50	2195808,20	Аналитический метод	0,10	—
532	596119,17	2195808,29	Аналитический метод	0,10	—
533	596118,82	2195808,36	Аналитический метод	0,10	—
534	596118,48	2195808,43	Аналитический метод	0,10	—
535	596118,14	2195808,49	Аналитический метод	0,10	—
536	596117,79	2195808,52	Аналитический метод	0,10	—
537	596108,82	2195809,38	Аналитический метод	0,10	—
538	596108,49	2195809,41	Аналитический метод	0,10	—
539	596108,15	2195809,42	Аналитический метод	0,10	—
540	596107,80	2195809,42	Аналитический метод	0,10	—
541	596107,46	2195809,41	Аналитический метод	0,10	—
542	596107,12	2195809,39	Аналитический метод	0,10	—
543	596106,78	2195809,36	Аналитический метод	0,10	—
544	596106,44	2195809,31	Аналитический метод	0,10	—
545	596106,10	2195809,26	Аналитический метод	0,10	—
546	596105,77	2195809,19	Аналитический метод	0,10	—
547	596105,43	2195809,11	Аналитический метод	0,10	—

**Графическое описание местоположения границ публичного сервитута
Газопровод межпоселковый к с. Квашенки - д. Смёнки - д. Бобровниково - д. Большое
Курапово в Талдомском городском округе Московской области**

(наименование объекта, местоположение границ которого описано)

Сведения о местоположении границ объекта

1	2	3	4	5	6
548	596105,10	2195809,03	Аналитический метод	0,10	—
549	596104,78	2195808,92	Аналитический метод	0,10	—
550	596104,45	2195808,81	Аналитический метод	0,10	—
551	596104,13	2195808,69	Аналитический метод	0,10	—
552	596103,82	2195808,56	Аналитический метод	0,10	—
553	596103,51	2195808,41	Аналитический метод	0,10	—
554	596103,20	2195808,26	Аналитический метод	0,10	—
555	596102,90	2195808,09	Аналитический метод	0,10	—
556	596102,61	2195807,92	Аналитический метод	0,10	—
557	596102,32	2195807,73	Аналитический метод	0,10	—
558	596102,04	2195807,54	Аналитический метод	0,10	—
559	596101,90	2195807,43	Аналитический метод	0,10	—
560	596072,52	2195856,72	Аналитический метод	0,10	—
561	596080,90	2195859,18	Аналитический метод	0,10	—
562	596080,33	2195861,10	Аналитический метод	0,10	—
563	596061,15	2195855,46	Аналитический метод	0,10	—
564	596061,72	2195853,54	Аналитический метод	0,10	—
565	596070,54	2195856,13	Аналитический метод	0,10	—
566	596100,39	2195806,05	Аналитический метод	0,10	—
567	596100,28	2195805,92	Аналитический метод	0,10	—
568	596100,06	2195805,66	Аналитический метод	0,10	—
569	596099,86	2195805,38	Аналитический метод	0,10	—
570	596099,66	2195805,11	Аналитический метод	0,10	—
571	596099,47	2195804,82	Аналитический метод	0,10	—

**Графическое описание местоположения границ публичного сервитута
Газопровод межпоселковый к с. Квашенки - д. Смёнки - д. Бобровниково - д. Большое
Курапово в Талдомском городском округе Московской области**

(наименование объекта, местоположение границ которого описано)

Сведения о местоположении границ объекта

1	2	3	4	5	6
572	596099,29	2195804,53	Аналитический метод	0,10	—
573	596099,12	2195804,23	Аналитический метод	0,10	—
574	596098,96	2195803,93	Аналитический метод	0,10	—
575	596098,81	2195803,62	Аналитический метод	0,10	—
576	596098,67	2195803,31	Аналитический метод	0,10	—
577	596098,54	2195802,99	Аналитический метод	0,10	—
578	596098,42	2195802,67	Аналитический метод	0,10	—
579	596098,32	2195802,35	Аналитический метод	0,10	—
580	596098,22	2195802,02	Аналитический метод	0,10	—
581	596098,14	2195801,68	Аналитический метод	0,10	—
582	596098,07	2195801,35	Аналитический метод	0,10	—
583	596098,01	2195801,01	Аналитический метод	0,10	—
584	596094,90	2195801,31	Аналитический метод	0,10	—
585	596092,61	2195777,26	Аналитический метод	0,10	—
586	595870,81	2195798,42	Аналитический метод	0,10	—
587	595613,69	2195882,10	Аналитический метод	0,10	—
588	595613,26	2195881,16	Аналитический метод	0,10	—
589	595442,42	2195936,76	Аналитический метод	0,10	—
590	595371,32	2195984,84	Аналитический метод	0,10	—
591	595344,83	2196034,62	Аналитический метод	0,10	—
592	595294,32	2196237,17	Аналитический метод	0,10	—
593	595291,27	2196272,50	Аналитический метод	0,10	—
594	595287,38	2196283,94	Аналитический метод	0,10	—
595	595280,65	2196303,71	Аналитический метод	0,10	—

**Графическое описание местоположения границ публичного сервитута
Газопровод межпоселковый к с. Квашенки - д. Смёнки - д. Бобровниково - д. Большое
Курапово в Талдомском городском округе Московской области**

(наименование объекта, местоположение границ которого описано)

Сведения о местоположении границ объекта

1	2	3	4	5	6
596	595277,50	2196312,98	Аналитический метод	0,10	—
597	595259,04	2196367,25	Аналитический метод	0,10	—
598	595256,16	2196375,71	Аналитический метод	0,10	—
599	595256,16	2196421,41	Аналитический метод	0,10	—
600	595257,16	2196421,42	Аналитический метод	0,10	—
601	595257,16	2196463,16	Аналитический метод	0,10	—
602	595256,61	2196463,15	Аналитический метод	0,10	—
603	595256,16	2196568,26	Аналитический метод	0,10	—
604	595255,85	2196580,81	Аналитический метод	0,10	—
605	595256,85	2196580,81	Аналитический метод	0,10	—
606	595256,61	2196591,06	Аналитический метод	0,10	—
607	595182,68	2196589,27	Аналитический метод	0,10	—
608	595182,75	2196588,27	Аналитический метод	0,10	—
609	595179,65	2196588,20	Аналитический метод	0,10	—
610	595162,29	2196587,78	Аналитический метод	0,10	—
611	595105,78	2196526,28	Аналитический метод	0,10	—
612	595105,02	2196526,93	Аналитический метод	0,10	—
613	595101,11	2196522,68	Аналитический метод	0,10	—
614	595043,63	2196522,68	Аналитический метод	0,10	—
615	595037,10	2196522,68	Аналитический метод	0,10	—
616	595036,99	2196521,68	Аналитический метод	0,10	—
617	595022,52	2196521,68	Аналитический метод	0,10	—
618	595022,64	2196522,68	Аналитический метод	0,10	—
619	595016,63	2196522,68	Аналитический метод	0,10	—

**Графическое описание местоположения границ публичного сервитута
Газопровод межпоселковый к с. Квашенки - д. Смёнки - д. Бобровниково - д. Большое
Курапово в Талдомском городском округе Московской области**

(наименование объекта, местоположение границ которого описано)

Сведения о местоположении границ объекта

1	2	3	4	5	6
620	594894,74	2196522,68	Аналитический метод	0,10	—
621	594834,61	2196482,97	Аналитический метод	0,10	—
622	594835,24	2196482,20	Аналитический метод	0,10	—
623	594800,39	2196459,19	Аналитический метод	0,10	—
624	594628,35	2196451,37	Аналитический метод	0,10	—
625	594589,61	2196436,10	Аналитический метод	0,10	—
626	594578,70	2196401,57	Аналитический метод	0,10	—
627	594569,85	2196400,91	Аналитический метод	0,10	—
628	594560,96	2196400,26	Аналитический метод	0,10	—
629	594560,94	2196401,16	Аналитический метод	0,10	—
630	594542,64	2196399,70	Аналитический метод	0,10	—
631	594542,61	2196398,91	Аналитический метод	0,10	—
632	594518,42	2196397,13	Аналитический метод	0,10	—
633	594496,73	2196395,54	Аналитический метод	0,10	—
634	594437,21	2196391,16	Аналитический метод	0,10	—
635	594413,62	2196389,42	Аналитический метод	0,10	—
636	594411,26	2196378,32	Аналитический метод	0,10	—
637	594410,64	2196375,41	Аналитический метод	0,10	—
638	594404,26	2196345,24	Аналитический метод	0,10	—
639	594403,92	2196343,64	Аналитический метод	0,10	—
640	594403,08	2196339,68	Аналитический метод	0,10	—
641	594402,25	2196335,76	Аналитический метод	0,10	—
642	594392,63	2196337,78	Аналитический метод	0,10	—
643	594321,43	2196345,64	Аналитический метод	0,10	—

**Графическое описание местоположения границ публичного сервитута
Газопровод межпоселковый к с. Квашенки - д. Смёнки - д. Бобровниково - д. Большое
Курапово в Талдомском городском округе Московской области**

(наименование объекта, местоположение границ которого описано)

Сведения о местоположении границ объекта

1	2	3	4	5	6
644	594187,39	2196342,41	Аналитический метод	0,10	—
645	594187,39	2196343,42	Аналитический метод	0,10	—
646	594110,96	2196341,58	Аналитический метод	0,10	—
647	594109,26	2196341,54	Аналитический метод	0,10	—
648	594109,10	2196340,55	Аналитический метод	0,10	—
649	594098,32	2196340,27	Аналитический метод	0,10	—
650	594098,36	2196341,28	Аналитический метод	0,10	—
651	594092,95	2196341,15	Аналитический метод	0,10	—
652	594064,67	2196340,47	Аналитический метод	0,10	—
653	594055,74	2196348,97	Аналитический метод	0,10	—
654	594017,70	2196348,05	Аналитический метод	0,10	—
655	594009,20	2196339,13	Аналитический метод	0,10	—
656	593886,01	2196336,17	Аналитический метод	0,10	—
657	593885,93	2196335,17	Аналитический метод	0,10	—
658	593868,13	2196334,75	Аналитический метод	0,10	—
659	593629,44	2196404,41	Аналитический метод	0,10	—
660	593630,15	2196405,24	Аналитический метод	0,10	—
661	593477,06	2196449,90	Аналитический метод	0,10	—
662	593293,79	2196504,34	Аналитический метод	0,10	—
663	593263,21	2196512,27	Аналитический метод	0,10	—
664	593263,01	2196511,29	Аналитический метод	0,10	—
665	593180,55	2196532,68	Аналитический метод	0,10	—
666	593159,04	2196538,85	Аналитический метод	0,10	—
667	593159,38	2196539,78	Аналитический метод	0,10	—

**Графическое описание местоположения границ публичного сервитута
Газопровод межпоселковый к с. Квашенки - д. Смёнки - д. Бобровниково - д. Большое
Курапово в Талдомском городском округе Московской области**

(наименование объекта, местоположение границ которого описано)

Сведения о местоположении границ объекта

1	2	3	4	5	6
668	593149,58	2196542,61	Аналитический метод	0,10	—
669	593150,18	2196544,70	Аналитический метод	0,10	—
670	593150,78	2196546,80	Аналитический метод	0,10	—
671	593151,37	2196548,83	Аналитический метод	0,10	—
672	593153,66	2196556,84	Аналитический метод	0,10	—
673	593155,98	2196564,93	Аналитический метод	0,10	—
674	593155,02	2196565,22	Аналитический метод	0,10	—
675	593159,84	2196582,02	Аналитический метод	0,10	—
676	593167,42	2196608,43	Аналитический метод	0,10	—
677	593168,91	2196613,63	Аналитический метод	0,10	—
678	593148,17	2196619,58	Аналитический метод	0,10	—
679	593100,96	2196633,13	Аналитический метод	0,10	—
680	593100,62	2196633,23	Аналитический метод	0,10	—
681	593095,59	2196634,67	Аналитический метод	0,10	—
682	593095,87	2196635,63	Аналитический метод	0,10	—
683	593074,96	2196641,63	Аналитический метод	0,10	—
684	593005,08	2196662,73	Аналитический метод	0,10	—
685	593000,56	2196664,16	Аналитический метод	0,10	—
686	593000,86	2196665,12	Аналитический метод	0,10	—
687	592959,18	2196678,33	Аналитический метод	0,10	—
688	592935,84	2196685,73	Аналитический метод	0,10	—
689	592908,37	2196694,43	Аналитический метод	0,10	—
690	592908,12	2196694,53	Аналитический метод	0,10	—
691	592907,88	2196694,61	Аналитический метод	0,10	—

**Графическое описание местоположения границ публичного сервитута
Газопровод межпоселковый к с. Квашенки - д. Смёнки - д. Бобровниково - д. Большое
Курапово в Талдомском городском округе Московской области**

(наименование объекта, местоположение границ которого описано)

Сведения о местоположении границ объекта

1	2	3	4	5	6
692	592907,63	2196694,69	Аналитический метод	0,10	—
693	592907,38	2196694,76	Аналитический метод	0,10	—
694	592907,13	2196694,82	Аналитический метод	0,10	—
695	592906,87	2196694,87	Аналитический метод	0,10	—
696	592906,62	2196694,91	Аналитический метод	0,10	—
697	592906,36	2196694,94	Аналитический метод	0,10	—
698	592906,10	2196694,96	Аналитический метод	0,10	—
699	592905,84	2196694,98	Аналитический метод	0,10	—
700	592905,58	2196694,98	Аналитический метод	0,10	—
701	592905,32	2196694,98	Аналитический метод	0,10	—
702	592905,06	2196694,97	Аналитический метод	0,10	—
703	592904,80	2196694,95	Аналитический метод	0,10	—
704	592904,55	2196694,92	Аналитический метод	0,10	—
705	592904,29	2196694,88	Аналитический метод	0,10	—
706	592904,03	2196694,83	Аналитический метод	0,10	—
707	592903,78	2196694,77	Аналитический метод	0,10	—
708	592903,53	2196694,70	Аналитический метод	0,10	—
709	592903,28	2196694,63	Аналитический метод	0,10	—
710	592903,04	2196694,54	Аналитический метод	0,10	—
711	592902,79	2196694,45	Аналитический метод	0,10	—
712	592902,55	2196694,35	Аналитический метод	0,10	—
713	592902,32	2196694,24	Аналитический метод	0,10	—
714	592902,09	2196694,12	Аналитический метод	0,10	—
715	592901,86	2196694,00	Аналитический метод	0,10	—

**Графическое описание местоположения границ публичного сервитута
Газопровод межпоселковый к с. Квашенки - д. Смёнки - д. Бобровниково - д. Большое
Курапово в Талдомском городском округе Московской области**

(наименование объекта, местоположение границ которого описано)

Сведения о местоположении границ объекта

1	2	3	4	5	6
716	592901,64	2196693,86	Аналитический метод	0,10	—
717	592901,42	2196693,72	Аналитический метод	0,10	—
718	592901,20	2196693,57	Аналитический метод	0,10	—
719	592901,00	2196693,42	Аналитический метод	0,10	—
720	592900,73	2196693,24	Аналитический метод	0,10	—
721	592882,49	2196681,27	Аналитический метод	0,10	—
722	592834,29	2196649,65	Аналитический метод	0,10	—
723	592827,26	2196645,04	Аналитический метод	0,10	—
724	592827,79	2196644,19	Аналитический метод	0,10	—
725	592812,69	2196634,28	Аналитический метод	0,10	—
726	592812,33	2196635,27	Аналитический метод	0,10	—
727	592809,93	2196633,69	Аналитический метод	0,10	—
728	592769,77	2196607,32	Аналитический метод	0,10	—
729	592766,04	2196604,87	Аналитический метод	0,10	—
730	592765,01	2196604,16	Аналитический метод	0,10	—
731	592764,00	2196603,42	Аналитический метод	0,10	—
732	592763,02	2196602,65	Аналитический метод	0,10	—
733	592762,07	2196601,84	Аналитический метод	0,10	—
734	592754,13	2196594,88	Аналитический метод	0,10	—
735	592754,78	2196594,12	Аналитический метод	0,10	—
736	592666,68	2196516,75	Аналитический метод	0,10	—
737	592666,09	2196517,56	Аналитический метод	0,10	—
738	592644,61	2196498,70	Аналитический метод	0,10	—
739	592642,26	2196496,63	Аналитический метод	0,10	—

**Графическое описание местоположения границ публичного сервитута
Газопровод межпоселковый к с. Квашенки - д. Смёнки - д. Бобровниково - д. Большое
Курапово в Талдомском городском округе Московской области**

(наименование объекта, местоположение границ которого описано)

Сведения о местоположении границ объекта

1	2	3	4	5	6
740	592642,08	2196496,47	Аналитический метод	0,10	—
741	592641,10	2196495,57	Аналитический метод	0,10	—
742	592640,15	2196494,63	Аналитический метод	0,10	—
743	592639,23	2196493,66	Аналитический метод	0,10	—
744	592638,35	2196492,65	Аналитический метод	0,10	—
745	592637,50	2196491,62	Аналитический метод	0,10	—
746	592636,69	2196490,56	Аналитический метод	0,10	—
747	592635,92	2196489,47	Аналитический метод	0,10	—
748	592635,19	2196488,35	Аналитический метод	0,10	—
749	592634,50	2196487,21	Аналитический метод	0,10	—
750	592633,85	2196486,04	Аналитический метод	0,10	—
751	592588,31	2196401,10	Аналитический метод	0,10	—
752	592573,79	2196374,02	Аналитический метод	0,10	—
753	592557,60	2196347,84	Аналитический метод	0,10	—
754	592485,66	2196231,51	Аналитический метод	0,10	—
755	592485,53	2196231,30	Аналитический метод	0,10	—
756	592485,50	2196231,22	Аналитический метод	0,10	—
757	592485,47	2196231,15	Аналитический метод	0,10	—
758	592485,43	2196231,08	Аналитический метод	0,10	—
759	592485,39	2196231,01	Аналитический метод	0,10	—
760	592485,34	2196230,95	Аналитический метод	0,10	—
761	592485,29	2196230,88	Аналитический метод	0,10	—
762	592485,23	2196230,83	Аналитический метод	0,10	—
763	592485,18	2196230,77	Аналитический метод	0,10	—

**Графическое описание местоположения границ публичного сервитута
Газопровод межпоселковый к с. Квашенки - д. Смёнки - д. Бобровниково - д. Большое
Курапово в Талдомском городском округе Московской области**

(наименование объекта, местоположение границ которого описано)

Сведения о местоположении границ объекта

1	2	3	4	5	6
764	592485,11	2196230,72	Аналитический метод	0,10	—
765	592485,05	2196230,68	Аналитический метод	0,10	—
766	592484,98	2196230,64	Аналитический метод	0,10	—
767	592484,90	2196230,60	Аналитический метод	0,10	—
768	592484,83	2196230,57	Аналитический метод	0,10	—
769	592484,75	2196230,55	Аналитический метод	0,10	—
770	592484,68	2196230,53	Аналитический метод	0,10	—
771	592484,55	2196230,50	Аналитический метод	0,10	—
772	592484,48	2196230,50	Аналитический метод	0,10	—
773	592484,40	2196230,50	Аналитический метод	0,10	—
774	592484,32	2196230,51	Аналитический метод	0,10	—
775	592484,24	2196230,52	Аналитический метод	0,10	—
776	592484,16	2196230,53	Аналитический метод	0,10	—
777	592484,08	2196230,55	Аналитический метод	0,10	—
778	592484,00	2196230,58	Аналитический метод	0,10	—
779	592483,93	2196230,61	Аналитический метод	0,10	—
780	592483,86	2196230,65	Аналитический метод	0,10	—
781	592483,79	2196230,69	Аналитический метод	0,10	—
782	592483,73	2196230,74	Аналитический метод	0,10	—
783	592483,66	2196230,79	Аналитический метод	0,10	—
784	592483,61	2196230,85	Аналитический метод	0,10	—
785	592483,39	2196230,98	Аналитический метод	0,10	—
786	592408,97	2196277,00	Аналитический метод	0,10	—
787	592391,36	2196266,98	Аналитический метод	0,10	—

**Графическое описание местоположения границ публичного сервитута
Газопровод межпоселковый к с. Квашенки - д. Смёнки - д. Бобровниково - д. Большое
Курапово в Талдомском городском округе Московской области**

(наименование объекта, местоположение границ которого описано)

Сведения о местоположении границ объекта

1	2	3	4	5	6
788	592266,06	2196195,69	Аналитический метод	0,10	—
789	592265,45	2196195,34	Аналитический метод	0,10	—
790	592255,35	2196189,59	Аналитический метод	0,10	—
791	592255,85	2196188,72	Аналитический метод	0,10	—
792	592250,73	2196185,81	Аналитический метод	0,10	—
793	592244,00	2196181,98	Аналитический метод	0,10	—
794	592243,51	2196182,85	Аналитический метод	0,10	—
795	592234,77	2196177,88	Аналитический метод	0,10	—
796	592233,05	2196176,90	Аналитический метод	0,10	—
797	592233,56	2196176,04	Аналитический метод	0,10	—
798	592230,63	2196174,37	Аналитический метод	0,10	—
799	592290,85	2196066,38	Аналитический метод	0,10	—
800	592335,20	2195979,59	Аналитический метод	0,10	—
801	592164,67	2195550,04	Аналитический метод	0,10	—
802	591951,85	2195360,30	Аналитический метод	0,10	—
803	591950,85	2195360,74	Аналитический метод	0,10	—
804	591932,30	2195344,21	Аналитический метод	0,10	—
805	591932,88	2195343,39	Аналитический метод	0,10	—
806	591832,32	2195253,74	Аналитический метод	0,10	—
807	591831,81	2195254,62	Аналитический метод	0,10	—
808	591671,35	2195111,56	Аналитический метод	0,10	—
809	591542,57	2195203,99	Аналитический метод	0,10	—
810	591495,14	2195170,85	Аналитический метод	0,10	—
811	591421,28	2195083,09	Аналитический метод	0,10	—

**Графическое описание местоположения границ публичного сервитута
Газопровод межпоселковый к с. Квашенки - д. Смёнки - д. Бобровниково - д. Большое
Курапово в Талдомском городском округе Московской области**

(наименование объекта, местоположение границ которого описано)

Сведения о местоположении границ объекта

1	2	3	4	5	6
812	591358,77	2194972,73	Аналитический метод	0,10	—
813	591248,19	2194803,90	Аналитический метод	0,10	—
814	591202,80	2194757,69	Аналитический метод	0,10	—
815	591177,16	2194731,59	Аналитический метод	0,10	—
816	591177,89	2194730,90	Аналитический метод	0,10	—
817	591148,80	2194701,40	Аналитический метод	0,10	—
818	591130,20	2194682,35	Аналитический метод	0,10	—
819	591217,02	2194595,02	Аналитический метод	0,10	—
820	591234,14	2194562,37	Аналитический метод	0,10	—
821	591191,64	2194517,55	Аналитический метод	0,10	—
822	591181,34	2194512,15	Аналитический метод	0,10	—
823	591180,81	2194513,00	Аналитический метод	0,10	—
824	590988,79	2194412,33	Аналитический метод	0,10	—
825	590846,41	2194333,15	Аналитический метод	0,10	—
826	590596,20	2194317,24	Аналитический метод	0,10	—
827	590542,83	2194313,84	Аналитический метод	0,10	—
828	590543,02	2194312,85	Аналитический метод	0,10	—
829	590497,31	2194309,94	Аналитический метод	0,10	—
830	590496,82	2194309,91	Аналитический метод	0,10	—
831	590428,60	2194305,57	Аналитический метод	0,10	—
832	590379,07	2194302,42	Аналитический метод	0,10	—
833	589997,08	2194144,59	Аналитический метод	0,10	—
834	589884,07	2194113,72	Аналитический метод	0,10	—
835	589669,70	2194202,55	Аналитический метод	0,10	—

**Графическое описание местоположения границ публичного сервитута
Газопровод межпоселковый к с. Квашенки - д. Смёнки - д. Бобровниково - д. Большое
Курапово в Талдомском городском округе Московской области**

(наименование объекта, местоположение границ которого описано)

Сведения о местоположении границ объекта

1	2	3	4	5	6
836	589485,51	2194268,75	Аналитический метод	0,10	—
837	589321,27	2194104,20	Аналитический метод	0,10	—
838	589211,52	2194081,21	Аналитический метод	0,10	—
839	589173,44	2194073,24	Аналитический метод	0,10	—
840	589172,46	2194074,06	Аналитический метод	0,10	—
841	589161,94	2194071,86	Аналитический метод	0,10	—
842	589157,80	2194070,99	Аналитический метод	0,10	—
843	589158,62	2194070,13	Аналитический метод	0,10	—
844	589115,60	2194061,13	Аналитический метод	0,10	—
845	589093,39	2194056,48	Аналитический метод	0,10	—
846	589092,79	2194057,37	Аналитический метод	0,10	—
847	588873,36	2194011,42	Аналитический метод	0,10	—
848	588859,33	2194005,29	Аналитический метод	0,10	—
849	588816,49	2193986,57	Аналитический метод	0,10	—
850	588816,86	2193985,94	Аналитический метод	0,10	—
851	588815,36	2193985,29	Аналитический метод	0,10	—
852	588769,72	2193965,59	Аналитический метод	0,10	—
853	588666,71	2193921,11	Аналитический метод	0,10	—
854	588319,09	2193888,70	Аналитический метод	0,10	—
855	588319,03	2193889,70	Аналитический метод	0,10	—
856	588187,00	2193877,39	Аналитический метод	0,10	—
857	588178,37	2193853,05	Аналитический метод	0,10	—
858	588164,58	2193846,48	Аналитический метод	0,10	—
859	588165,61	2193845,80	Аналитический метод	0,10	—

**Графическое описание местоположения границ публичного сервитута
Газопровод межпоселковый к с. Квашенки - д. Смёнки - д. Бобровниково - д. Большое
Курапово в Талдомском городском округе Московской области**

(наименование объекта, местоположение границ которого описано)

Сведения о местоположении границ объекта

1	2	3	4	5	6
860	588096,82	2193813,07	Аналитический метод	0,10	—
861	587956,45	2193646,06	Аналитический метод	0,10	—
862	587955,12	2193646,03	Аналитический метод	0,10	—
863	587946,68	2193635,99	Аналитический метод	0,10	—
864	587912,36	2193634,90	Аналитический метод	0,10	—
865	587912,35	2193633,90	Аналитический метод	0,10	—
866	587877,38	2193632,80	Аналитический метод	0,10	—
867	587876,66	2193655,46	Аналитический метод	0,10	—
868	587830,46	2193661,10	Аналитический метод	0,10	—
869	587782,56	2193666,95	Аналитический метод	0,10	—
870	587775,24	2193667,84	Аналитический метод	0,10	—
871	587775,32	2193668,84	Аналитический метод	0,10	—
872	587763,57	2193670,27	Аналитический метод	0,10	—
873	587763,38	2193669,29	Аналитический метод	0,10	—
874	587754,98	2193670,32	Аналитический метод	0,10	—
875	587598,13	2193689,45	Аналитический метод	0,10	—
876	587574,06	2193704,06	Аналитический метод	0,10	—
877	587574,35	2193705,06	Аналитический метод	0,10	—
878	587503,15	2193748,27	Аналитический метод	0,10	—
879	587499,65	2193748,85	Аналитический метод	0,10	—
880	587450,51	2193756,97	Аналитический метод	0,10	—
881	587450,42	2193755,97	Аналитический метод	0,10	—
882	587438,18	2193758,00	Аналитический метод	0,10	—
883	587429,88	2193759,37	Аналитический метод	0,10	—

**Графическое описание местоположения границ публичного сервитута
Газопровод межпоселковый к с. Квашенки - д. Смёнки - д. Бобровниково - д. Большое
Курапово в Талдомском городском округе Московской области**

(наименование объекта, местоположение границ которого описано)

Сведения о местоположении границ объекта

1	2	3	4	5	6
884	587429,82	2193760,39	Аналитический метод	0,10	—
885	587384,27	2193767,92	Аналитический метод	0,10	—
886	587382,34	2193768,24	Аналитический метод	0,10	—
887	587376,28	2193769,24	Аналитический метод	0,10	—
888	587372,46	2193769,88	Аналитический метод	0,10	—
889	587344,11	2193814,09	Аналитический метод	0,10	—
890	587343,24	2193813,58	Аналитический метод	0,10	—
891	587210,85	2194020,02	Аналитический метод	0,10	—
892	587128,48	2194062,96	Аналитический метод	0,10	—
893	587128,99	2194063,81	Аналитический метод	0,10	—
894	587057,14	2194101,27	Аналитический метод	0,10	—
895	587056,77	2194100,36	Аналитический метод	0,10	—
896	586981,75	2194139,47	Аналитический метод	0,10	—
897	586843,86	2194123,09	Аналитический метод	0,10	—
898	586843,78	2194124,09	Аналитический метод	0,10	—
899	586773,51	2194115,75	Аналитический метод	0,10	—
900	586757,75	2194113,87	Аналитический метод	0,10	—
901	586757,69	2194112,86	Аналитический метод	0,10	—
902	586744,88	2194111,34	Аналитический метод	0,10	—
903	586744,78	2194112,33	Аналитический метод	0,10	—
904	586744,24	2194112,27	Аналитический метод	0,10	—
905	586678,97	2194104,52	Аналитический метод	0,10	—
906	586682,22	2194103,90	Аналитический метод	0,10	—
907	586667,71	2194102,17	Аналитический метод	0,10	—

**Графическое описание местоположения границ публичного сервитута
Газопровод межпоселковый к с. Квашенки - д. Смёнки - д. Бобровниково - д. Большое
Курапово в Талдомском городском округе Московской области**

(наименование объекта, местоположение границ которого описано)

Сведения о местоположении границ объекта

1	2	3	4	5	6
908	586665,04	2194102,86	Аналитический метод	0,10	—
909	586586,47	2194093,53	Аналитический метод	0,10	—
910	586571,49	2194091,75	Аналитический метод	0,10	—
911	586556,52	2194094,55	Аналитический метод	0,10	—
912	586524,95	2194100,45	Аналитический метод	0,10	—
913	586524,61	2194099,50	Аналитический метод	0,10	—
914	586519,99	2194100,36	Аналитический метод	0,10	—
915	586520,34	2194101,32	Аналитический метод	0,10	—
916	586466,61	2194111,36	Аналитический метод	0,10	—
917	586466,40	2194110,38	Аналитический метод	0,10	—
918	586459,81	2194111,62	Аналитический метод	0,10	—
919	586459,95	2194112,61	Аналитический метод	0,10	—
920	586349,49	2194133,26	Аналитический метод	0,10	—
921	586349,13	2194132,31	Аналитический метод	0,10	—
922	586344,51	2194133,17	Аналитический метод	0,10	—
923	586344,81	2194134,13	Аналитический метод	0,10	—
924	586306,06	2194141,38	Аналитический метод	0,10	—
925	586298,50	2194142,79	Аналитический метод	0,10	—
926	586283,36	2194148,26	Аналитический метод	0,10	—
927	586272,88	2194152,05	Аналитический метод	0,10	—
928	586272,50	2194151,11	Аналитический метод	0,10	—
929	586266,83	2194153,17	Аналитический метод	0,10	—
930	586256,50	2194156,91	Аналитический метод	0,10	—
931	586253,20	2194158,10	Аналитический метод	0,10	—

**Графическое описание местоположения границ публичного сервитута
Газопровод межпоселковый к с. Квашенки - д. Смёнки - д. Бобровниково - д. Большое
Курапово в Талдомском городском округе Московской области**

(наименование объекта, местоположение границ которого описано)

Сведения о местоположении границ объекта

1	2	3	4	5	6
932	586253,43	2194159,08	Аналитический метод	0,10	—
933	586227,59	2194168,42	Аналитический метод	0,10	—
934	586221,59	2194170,59	Аналитический метод	0,10	—
935	586217,51	2194159,30	Аналитический метод	0,10	—
936	586245,42	2194149,18	Аналитический метод	0,10	—
937	586247,37	2194154,89	Аналитический метод	0,10	—
938	586250,33	2194153,82	Аналитический метод	0,10	—
939	586251,45	2194153,42	Аналитический метод	0,10	—
940	586251,82	2194154,34	Аналитический метод	0,10	—
941	586255,05	2194153,17	Аналитический метод	0,10	—
942	586265,43	2194149,42	Аналитический метод	0,10	—
943	586271,03	2194147,40	Аналитический метод	0,10	—
944	586270,66	2194146,47	Аналитический метод	0,10	—
945	586282,25	2194142,28	Аналитический метод	0,10	—
946	586296,92	2194136,98	Аналитический метод	0,10	—
947	586343,01	2194128,36	Аналитический метод	0,10	—
948	586343,31	2194129,33	Аналитический метод	0,10	—
949	586347,69	2194128,51	Аналитический метод	0,10	—
950	586347,35	2194127,55	Аналитический метод	0,10	—
951	586458,57	2194106,76	Аналитический метод	0,10	—
952	586458,84	2194107,73	Аналитический метод	0,10	—
953	586465,38	2194106,50	Аналитический метод	0,10	—
954	586465,06	2194105,55	Аналитический метод	0,10	—
955	586518,27	2194095,60	Аналитический метод	0,10	—

**Графическое описание местоположения границ публичного сервитута
Газопровод межпоселковый к с. Квашенки - д. Смёнки - д. Бобровниково - д. Большое
Курапово в Талдомском городском округе Московской области**

(наименование объекта, местоположение границ которого описано)

Сведения о местоположении границ объекта

1	2	3	4	5	6
956	586518,61	2194096,55	Аналитический метод	0,10	—
957	586523,21	2194095,69	Аналитический метод	0,10	—
958	586522,86	2194094,74	Аналитический метод	0,10	—
959	586571,29	2194085,69	Аналитический метод	0,10	—
960	586686,73	2194099,40	Аналитический метод	0,10	—
961	586683,68	2194100,04	Аналитический метод	0,10	—
962	586695,23	2194101,41	Аналитический метод	0,10	—
963	586698,48	2194100,79	Аналитический метод	0,10	—
964	586751,10	2194107,04	Аналитический метод	0,10	—
965	586751,22	2194108,06	Аналитический метод	0,10	—
966	586757,47	2194108,81	Аналитический метод	0,10	—
967	586757,43	2194107,79	Аналитический метод	0,10	—
968	586848,01	2194118,55	Аналитический метод	0,10	—
969	586847,85	2194119,54	Аналитический метод	0,10	—
970	586981,00	2194135,36	Аналитический метод	0,10	—
971	587056,38	2194096,05	Аналитический метод	0,10	—
972	587055,95	2194095,14	Аналитический метод	0,10	—
973	587116,73	2194063,45	Аналитический метод	0,10	—
974	587117,38	2194064,24	Аналитический метод	0,10	—
975	587208,07	2194016,95	Аналитический метод	0,10	—
976	587360,24	2193779,68	Аналитический метод	0,10	—
977	587359,40	2193779,13	Аналитический метод	0,10	—
978	587368,85	2193764,39	Аналитический метод	0,10	—
979	587375,30	2193763,32	Аналитический метод	0,10	—

**Графическое описание местоположения границ публичного сервитута
Газопровод межпоселковый к с. Квашенки - д. Смёнки - д. Бобровниково - д. Большое
Курапово в Талдомском городском округе Московской области**

(наименование объекта, местоположение границ которого описано)

Сведения о местоположении границ объекта

1	2	3	4	5	6
980	587385,77	2193761,59	Аналитический метод	0,10	—
981	587387,68	2193761,27	Аналитический метод	0,10	—
982	587430,18	2193754,25	Аналитический метод	0,10	—
983	587430,12	2193755,30	Аналитический метод	0,10	—
984	587439,45	2193753,75	Аналитический метод	0,10	—
985	587450,06	2193751,98	Аналитический метод	0,10	—
986	587449,92	2193750,99	Аналитический метод	0,10	—
987	587498,67	2193742,93	Аналитический метод	0,10	—
988	587501,03	2193742,54	Аналитический метод	0,10	—
989	587572,28	2193699,29	Аналитический метод	0,10	—
990	587572,59	2193700,28	Аналитический метод	0,10	—
991	587596,79	2193685,59	Аналитический метод	0,10	—
992	587744,34	2193667,58	Аналитический метод	0,10	—
993	587743,34	2193659,39	Аналитический метод	0,10	—
994	587744,70	2193651,18	Аналитический метод	0,10	—
995	587751,09	2193612,64	Аналитический метод	0,10	—
996	587755,49	2193586,06	Аналитический метод	0,10	—
997	587755,83	2193584,02	Аналитический метод	0,10	—
998	587763,99	2193534,76	Аналитический метод	0,10	—
999	587764,79	2193529,96	Аналитический метод	0,10	—
1000	587764,79	2193524,06	Аналитический метод	0,10	—
1001	587764,14	2193524,06	Аналитический метод	0,10	—
1002	587763,79	2193524,05	Аналитический метод	0,10	—
1003	587763,44	2193524,03	Аналитический метод	0,10	—

**Графическое описание местоположения границ публичного сервитута
Газопровод межпоселковый к с. Квашенки - д. Смёнки - д. Бобровниково - д. Большое
Курапово в Талдомском городском округе Московской области**

(наименование объекта, местоположение границ которого описано)

Сведения о местоположении границ объекта

1	2	3	4	5	6
1004	587763,09	2193524,00	Аналитический метод	0,10	—
1005	587762,74	2193523,96	Аналитический метод	0,10	—
1006	587762,40	2193523,91	Аналитический метод	0,10	—
1007	587762,06	2193523,84	Аналитический метод	0,10	—
1008	587761,72	2193523,76	Аналитический метод	0,10	—
1009	587761,38	2193523,67	Аналитический метод	0,10	—
1010	587761,05	2193523,57	Аналитический метод	0,10	—
1011	587760,72	2193523,45	Аналитический метод	0,10	—
1012	587760,39	2193523,33	Аналитический метод	0,10	—
1013	587760,07	2193523,19	Аналитический метод	0,10	—
1014	587759,75	2193523,05	Аналитический метод	0,10	—
1015	587759,44	2193522,89	Аналитический метод	0,10	—
1016	587759,14	2193522,72	Аналитический метод	0,10	—
1017	587758,84	2193522,54	Аналитический метод	0,10	—
1018	587758,54	2193522,35	Аналитический метод	0,10	—
1019	587758,26	2193522,15	Аналитический метод	0,10	—
1020	587757,98	2193521,94	Аналитический метод	0,10	—
1021	587757,71	2193521,72	Аналитический метод	0,10	—
1022	587757,44	2193521,49	Аналитический метод	0,10	—
1023	587757,19	2193521,25	Аналитический метод	0,10	—
1024	587756,94	2193521,00	Аналитический метод	0,10	—
1025	587756,70	2193520,75	Аналитический метод	0,10	—
1026	587756,48	2193520,49	Аналитический метод	0,10	—
1027	587756,26	2193520,21	Аналитический метод	0,10	—

**Графическое описание местоположения границ публичного сервитута
Газопровод межпоселковый к с. Квашенки - д. Смёнки - д. Бобровниково - д. Большое
Курапово в Талдомском городском округе Московской области**

(наименование объекта, местоположение границ которого описано)

Сведения о местоположении границ объекта

1	2	3	4	5	6
1028	587756,05	2193519,94	Аналитический метод	0,10	—
1029	587755,85	2193519,65	Аналитический метод	0,10	—
1030	587755,66	2193519,36	Аналитический метод	0,10	—
1031	587755,48	2193519,06	Аналитический метод	0,10	—
1032	587755,31	2193518,75	Аналитический метод	0,10	—
1033	587755,15	2193518,44	Аналитический метод	0,10	—
1034	587755,00	2193518,13	Аналитический метод	0,10	—
1035	587754,86	2193517,80	Аналитический метод	0,10	—
1036	587754,74	2193517,48	Аналитический метод	0,10	—
1037	587754,63	2193517,15	Аналитический метод	0,10	—
1038	587754,52	2193516,81	Аналитический метод	0,10	—
1039	587754,43	2193516,48	Аналитический метод	0,10	—
1040	587754,35	2193516,14	Аналитический метод	0,10	—
1041	587754,29	2193515,79	Аналитический метод	0,10	—
1042	587754,23	2193515,45	Аналитический метод	0,10	—
1043	587754,19	2193515,10	Аналитический метод	0,10	—
1044	587754,16	2193514,76	Аналитический метод	0,10	—
1045	587754,14	2193514,41	Аналитический метод	0,10	—
1046	587754,14	2193514,06	Аналитический метод	0,10	—
1047	587754,14	2193505,06	Аналитический метод	0,10	—
1048	587754,14	2193504,71	Аналитический метод	0,10	—
1049	587754,16	2193504,36	Аналитический метод	0,10	—
1050	587754,19	2193504,01	Аналитический метод	0,10	—
1051	587754,23	2193503,67	Аналитический метод	0,10	—

**Графическое описание местоположения границ публичного сервитута
Газопровод межпоселковый к с. Квашенки - д. Смёнки - д. Бобровниково - д. Большое
Курапово в Талдомском городском округе Московской области**

(наименование объекта, местоположение границ которого описано)

Сведения о местоположении границ объекта

1	2	3	4	5	6
1052	587754,29	2193503,32	Аналитический метод	0,10	—
1053	587754,35	2193502,98	Аналитический метод	0,10	—
1054	587754,43	2193502,64	Аналитический метод	0,10	—
1055	587754,52	2193502,30	Аналитический метод	0,10	—
1056	587754,63	2193501,97	Аналитический метод	0,10	—
1057	587754,74	2193501,64	Аналитический метод	0,10	—
1058	587754,86	2193501,31	Аналитический метод	0,10	—
1059	587755,00	2193500,99	Аналитический метод	0,10	—
1060	587755,15	2193500,67	Аналитический метод	0,10	—
1061	587755,31	2193500,36	Аналитический метод	0,10	—
1062	587755,48	2193500,06	Аналитический метод	0,10	—
1063	587755,66	2193499,76	Аналитический метод	0,10	—
1064	587755,85	2193499,47	Аналитический метод	0,10	—
1065	587756,05	2193499,18	Аналитический метод	0,10	—
1066	587756,26	2193498,90	Аналитический метод	0,10	—
1067	587756,48	2193498,63	Аналитический метод	0,10	—
1068	587756,70	2193498,37	Аналитический метод	0,10	—
1069	587756,94	2193498,11	Аналитический метод	0,10	—
1070	587757,19	2193497,86	Аналитический метод	0,10	—
1071	587757,44	2193497,63	Аналитический метод	0,10	—
1072	587757,71	2193497,40	Аналитический метод	0,10	—
1073	587757,98	2193497,18	Аналитический метод	0,10	—
1074	587758,26	2193496,97	Аналитический метод	0,10	—
1075	587758,54	2193496,77	Аналитический метод	0,10	—

**Графическое описание местоположения границ публичного сервитута
Газопровод межпоселковый к с. Квашенки - д. Смёнки - д. Бобровниково - д. Большое
Курапово в Талдомском городском округе Московской области**

(наименование объекта, местоположение границ которого описано)

Сведения о местоположении границ объекта

1	2	3	4	5	6
1076	587758,84	2193496,58	Аналитический метод	0,10	—
1077	587759,14	2193496,40	Аналитический метод	0,10	—
1078	587759,44	2193496,23	Аналитический метод	0,10	—
1079	587759,75	2193496,07	Аналитический метод	0,10	—
1080	587760,07	2193495,92	Аналитический метод	0,10	—
1081	587760,39	2193495,79	Аналитический метод	0,10	—
1082	587760,72	2193495,66	Аналитический метод	0,10	—
1083	587761,05	2193495,55	Аналитический метод	0,10	—
1084	587761,38	2193495,45	Аналитический метод	0,10	—
1085	587761,72	2193495,35	Аналитический метод	0,10	—
1086	587762,06	2193495,28	Аналитический метод	0,10	—
1087	587762,40	2193495,21	Аналитический метод	0,10	—
1088	587762,74	2193495,16	Аналитический метод	0,10	—
1089	587763,09	2193495,11	Аналитический метод	0,10	—
1090	587763,44	2193495,08	Аналитический метод	0,10	—
1091	587763,79	2193495,06	Аналитический метод	0,10	—
1092	587764,14	2193495,06	Аналитический метод	0,10	—
1093	587769,14	2193495,06	Аналитический метод	0,10	—
1094	587769,48	2193495,06	Аналитический метод	0,10	—
1095	587769,83	2193495,08	Аналитический метод	0,10	—
1096	587770,18	2193495,11	Аналитический метод	0,10	—
1097	587770,53	2193495,16	Аналитический метод	0,10	—
1098	587770,87	2193495,21	Аналитический метод	0,10	—
1099	587771,21	2193495,28	Аналитический метод	0,10	—

**Графическое описание местоположения границ публичного сервитута
Газопровод межпоселковый к с. Квашенки - д. Смёнки - д. Бобровниково - д. Большое
Курапово в Талдомском городском округе Московской области**

(наименование объекта, местоположение границ которого описано)

Сведения о местоположении границ объекта

1	2	3	4	5	6
1100	587771,55	2193495,35	Аналитический метод	0,10	—
1101	587771,89	2193495,45	Аналитический метод	0,10	—
1102	587772,23	2193495,55	Аналитический метод	0,10	—
1103	587772,56	2193495,66	Аналитический метод	0,10	—
1104	587772,88	2193495,79	Аналитический метод	0,10	—
1105	587773,20	2193495,92	Аналитический метод	0,10	—
1106	587773,52	2193496,07	Аналитический метод	0,10	—
1107	587773,83	2193496,23	Аналитический метод	0,10	—
1108	587774,14	2193496,40	Аналитический метод	0,10	—
1109	587774,43	2193496,58	Аналитический метод	0,10	—
1110	587774,73	2193496,77	Аналитический метод	0,10	—
1111	587775,01	2193496,97	Аналитический метод	0,10	—
1112	587775,29	2193497,18	Аналитический метод	0,10	—
1113	587775,56	2193497,40	Аналитический метод	0,10	—
1114	587775,83	2193497,63	Аналитический метод	0,10	—
1115	587776,08	2193497,86	Аналитический метод	0,10	—
1116	587776,33	2193498,11	Аналитический метод	0,10	—
1117	587776,57	2193498,37	Аналитический метод	0,10	—
1118	587776,80	2193498,63	Аналитический метод	0,10	—
1119	587777,02	2193498,90	Аналитический метод	0,10	—
1120	587777,23	2193499,18	Аналитический метод	0,10	—
1121	587777,43	2193499,47	Аналитический метод	0,10	—
1122	587777,62	2193499,76	Аналитический метод	0,10	—
1123	587777,80	2193500,06	Аналитический метод	0,10	—

**Графическое описание местоположения границ публичного сервитута
Газопровод межпоселковый к с. Квашенки - д. Смёнки - д. Бобровниково - д. Большое
Курапово в Талдомском городском округе Московской области**

(наименование объекта, местоположение границ которого описано)

Сведения о местоположении границ объекта

1	2	3	4	5	6
1124	587777,97	2193500,36	Аналитический метод	0,10	—
1125	587778,12	2193500,67	Аналитический метод	0,10	—
1126	587778,27	2193500,99	Аналитический метод	0,10	—
1127	587778,41	2193501,31	Аналитический метод	0,10	—
1128	587778,53	2193501,64	Аналитический метод	0,10	—
1129	587778,65	2193501,97	Аналитический метод	0,10	—
1130	587778,75	2193502,30	Аналитический метод	0,10	—
1131	587778,84	2193502,64	Аналитический метод	0,10	—
1132	587778,92	2193502,98	Аналитический метод	0,10	—
1133	587778,98	2193503,32	Аналитический метод	0,10	—
1134	587779,04	2193503,67	Аналитический метод	0,10	—
1135	587779,08	2193504,01	Аналитический метод	0,10	—
1136	587779,11	2193504,36	Аналитический метод	0,10	—
1137	587779,13	2193504,71	Аналитический метод	0,10	—
1138	587779,14	2193505,06	Аналитический метод	0,10	—
1139	587779,14	2193514,06	Аналитический метод	0,10	—
1140	587779,13	2193514,41	Аналитический метод	0,10	—
1141	587779,11	2193514,76	Аналитический метод	0,10	—
1142	587779,08	2193515,10	Аналитический метод	0,10	—
1143	587779,04	2193515,45	Аналитический метод	0,10	—
1144	587778,98	2193515,79	Аналитический метод	0,10	—
1145	587778,92	2193516,14	Аналитический метод	0,10	—
1146	587778,84	2193516,48	Аналитический метод	0,10	—
1147	587778,75	2193516,81	Аналитический метод	0,10	—

**Графическое описание местоположения границ публичного сервитута
Газопровод межпоселковый к с. Квашенки - д. Смёнки - д. Бобровниково - д. Большое
Курапово в Талдомском городском округе Московской области**

(наименование объекта, местоположение границ которого описано)

Сведения о местоположении границ объекта

1	2	3	4	5	6
1148	587778,65	2193517,15	Аналитический метод	0,10	—
1149	587778,53	2193517,48	Аналитический метод	0,10	—
1150	587778,41	2193517,80	Аналитический метод	0,10	—
1151	587778,27	2193518,13	Аналитический метод	0,10	—
1152	587778,12	2193518,44	Аналитический метод	0,10	—
1153	587777,97	2193518,75	Аналитический метод	0,10	—
1154	587777,80	2193519,06	Аналитический метод	0,10	—
1155	587777,62	2193519,36	Аналитический метод	0,10	—
1156	587777,43	2193519,65	Аналитический метод	0,10	—
1157	587777,23	2193519,94	Аналитический метод	0,10	—
1158	587777,02	2193520,21	Аналитический метод	0,10	—
1159	587776,80	2193520,49	Аналитический метод	0,10	—
1160	587776,57	2193520,75	Аналитический метод	0,10	—
1161	587776,33	2193521,00	Аналитический метод	0,10	—
1162	587776,08	2193521,25	Аналитический метод	0,10	—
1163	587775,83	2193521,49	Аналитический метод	0,10	—
1164	587775,56	2193521,72	Аналитический метод	0,10	—
1165	587775,29	2193521,94	Аналитический метод	0,10	—
1166	587775,01	2193522,15	Аналитический метод	0,10	—
1167	587774,73	2193522,35	Аналитический метод	0,10	—
1168	587774,43	2193522,54	Аналитический метод	0,10	—
1169	587774,14	2193522,72	Аналитический метод	0,10	—
1170	587773,83	2193522,89	Аналитический метод	0,10	—
1171	587773,52	2193523,05	Аналитический метод	0,10	—

**Графическое описание местоположения границ публичного сервитута
Газопровод межпоселковый к с. Квашенки - д. Смёнки - д. Бобровниково - д. Большое
Курапово в Талдомском городском округе Московской области**

(наименование объекта, местоположение границ которого описано)

Сведения о местоположении границ объекта

1	2	3	4	5	6
1172	587773,20	2193523,19	Аналитический метод	0,10	—
1173	587772,88	2193523,33	Аналитический метод	0,10	—
1174	587772,56	2193523,45	Аналитический метод	0,10	—
1175	587772,23	2193523,57	Аналитический метод	0,10	—
1176	587771,89	2193523,67	Аналитический метод	0,10	—
1177	587771,55	2193523,76	Аналитический метод	0,10	—
1178	587771,21	2193523,84	Аналитический метод	0,10	—
1179	587770,87	2193523,91	Аналитический метод	0,10	—
1180	587770,53	2193523,96	Аналитический метод	0,10	—
1181	587770,18	2193524,00	Аналитический метод	0,10	—
1182	587769,83	2193524,03	Аналитический метод	0,10	—
1183	587769,48	2193524,05	Аналитический метод	0,10	—
1184	587769,14	2193524,06	Аналитический метод	0,10	—
1185	587768,79	2193524,06	Аналитический метод	0,10	—
1186	587768,79	2193530,29	Аналитический метод	0,10	—
1187	587767,94	2193535,42	Аналитический метод	0,10	—
1188	587759,97	2193583,54	Аналитический метод	0,10	—
1189	587759,63	2193585,58	Аналитический метод	0,10	—
1190	587755,20	2193612,29	Аналитический метод	0,10	—
1191	587748,65	2193651,83	Аналитический метод	0,10	—
1192	587747,38	2193659,47	Аналитический метод	0,10	—
1193	587748,31	2193667,10	Аналитический метод	0,10	—
1194	587754,49	2193666,34	Аналитический метод	0,10	—
1195	587763,18	2193665,28	Аналитический метод	0,10	—

**Графическое описание местоположения границ публичного сервитута
Газопровод межпоселковый к с. Квашенки - д. Смёнки - д. Бобровниково - д. Большое
Курапово в Талдомском городском округе Московской области**

(наименование объекта, местоположение границ которого описано)

Сведения о местоположении границ объекта

1	2	3	4	5	6
1196	587763,23	2193664,27	Аналитический метод	0,10	—
1197	587774,88	2193662,85	Аналитический метод	0,10	—
1198	587774,95	2193663,84	Аналитический метод	0,10	—
1199	587782,24	2193662,95	Аналитический метод	0,10	—
1200	587829,97	2193657,13	Аналитический метод	0,10	—
1201	587872,77	2193651,91	Аналитический метод	0,10	—
1202	587873,51	2193628,67	Аналитический метод	0,10	—
1203	587912,29	2193629,90	Аналитический метод	0,10	—
1204	587912,25	2193628,90	Аналитический метод	0,10	—
1205	587949,54	2193630,08	Аналитический метод	0,10	—
1206	587963,10	2193646,21	Аналитический метод	0,10	—
1207	587961,77	2193646,18	Аналитический метод	0,10	—
1208	588099,32	2193809,83	Аналитический метод	0,10	—
1209	588170,01	2193843,53	Аналитический метод	0,10	—
1210	588171,41	2193843,09	Аналитический метод	0,10	—
1211	588183,20	2193848,71	Аналитический метод	0,10	—
1212	588191,37	2193871,77	Аналитический метод	0,10	—
1213	588315,43	2193883,34	Аналитический метод	0,10	—
1214	588315,37	2193884,34	Аналитический метод	0,10	—
1215	588667,72	2193917,18	Аналитический метод	0,10	—
1216	588771,31	2193961,91	Аналитический метод	0,10	—
1217	588818,45	2193982,27	Аналитический метод	0,10	—
1218	588819,45	2193982,70	Аналитический метод	0,10	—
1219	588819,98	2193982,13	Аналитический метод	0,10	—

**Графическое описание местоположения границ публичного сервитута
Газопровод межпоселковый к с. Квашенки - д. Смёнки - д. Бобровниково - д. Большое
Курапово в Талдомском городском округе Московской области**

(наименование объекта, местоположение границ которого описано)

Сведения о местоположении границ объекта

1	2	3	4	5	6
1220	588861,65	2193999,90	Аналитический метод	0,10	—
1221	588875,18	2194005,67	Аналитический метод	0,10	—
1222	589096,41	2194052,00	Аналитический метод	0,10	—
1223	589095,81	2194052,90	Аналитический метод	0,10	—
1224	589116,42	2194057,21	Аналитический метод	0,10	—
1225	589162,07	2194066,77	Аналитический метод	0,10	—
1226	589163,00	2194065,95	Аналитический метод	0,10	—
1227	589167,48	2194066,88	Аналитический метод	0,10	—
1228	589178,53	2194069,22	Аналитический метод	0,10	—
1229	589177,38	2194069,98	Аналитический метод	0,10	—
1230	589212,34	2194077,30	Аналитический метод	0,10	—
1231	589323,25	2194100,52	Аналитический метод	0,10	—
1232	589486,55	2194264,13	Аналитический метод	0,10	—
1233	589668,27	2194198,81	Аналитический метод	0,10	—
1234	589883,80	2194109,50	Аналитический метод	0,10	—
1235	589998,37	2194140,80	Аналитический метод	0,10	—
1236	590379,99	2194298,47	Аналитический метод	0,10	—
1237	590428,85	2194301,58	Аналитический метод	0,10	—
1238	590499,62	2194306,08	Аналитический метод	0,10	—
1239	590504,92	2194306,42	Аналитический метод	0,10	—
1240	590543,44	2194308,87	Аналитический метод	0,10	—
1241	590543,50	2194307,87	Аналитический метод	0,10	—
1242	590596,59	2194311,25	Аналитический метод	0,10	—
1243	590848,14	2194327,25	Аналитический метод	0,10	—

**Графическое описание местоположения границ публичного сервитута
Газопровод межпоселковый к с. Квашенки - д. Смёнки - д. Бобровниково - д. Большое
Курапово в Талдомском городском округе Московской области**

(наименование объекта, местоположение границ которого описано)


Сведения о местоположении границ объекта

1	2	3	4	5	6
1244	590991,64	2194407,05	Аналитический метод	0,10	—
1245	591189,57	2194510,82	Аналитический метод	0,10	—
1246	591188,88	2194511,59	Аналитический метод	0,10	—
1247	591194,08	2194514,31	Аналитический метод	0,10	—
1248	591239,01	2194561,69	Аналитический метод	0,10	—
1249	591220,28	2194597,41	Аналитический метод	0,10	—
1250	591135,82	2194682,36	Аналитический метод	0,10	—
1251	591151,71	2194698,54	Аналитический метод	0,10	—
1252	591189,51	2194737,02	Аналитический метод	0,10	—
1253	591190,30	2194736,40	Аналитический метод	0,10	—
1254	591207,08	2194753,48	Аналитический метод	0,10	—
1255	591252,89	2194800,12	Аналитический метод	0,10	—
1256	591363,89	2194969,60	Аналитический метод	0,10	—
1257	591426,23	2195079,65	Аналитический метод	0,10	—
1258	591499,23	2195166,38	Аналитический метод	0,10	—
1259	591542,53	2195196,63	Аналитический метод	0,10	—
1	591671,75	2195103,89	Аналитический метод	0,10	—

3. Сведения о характерных точках части (частей) границы объекта

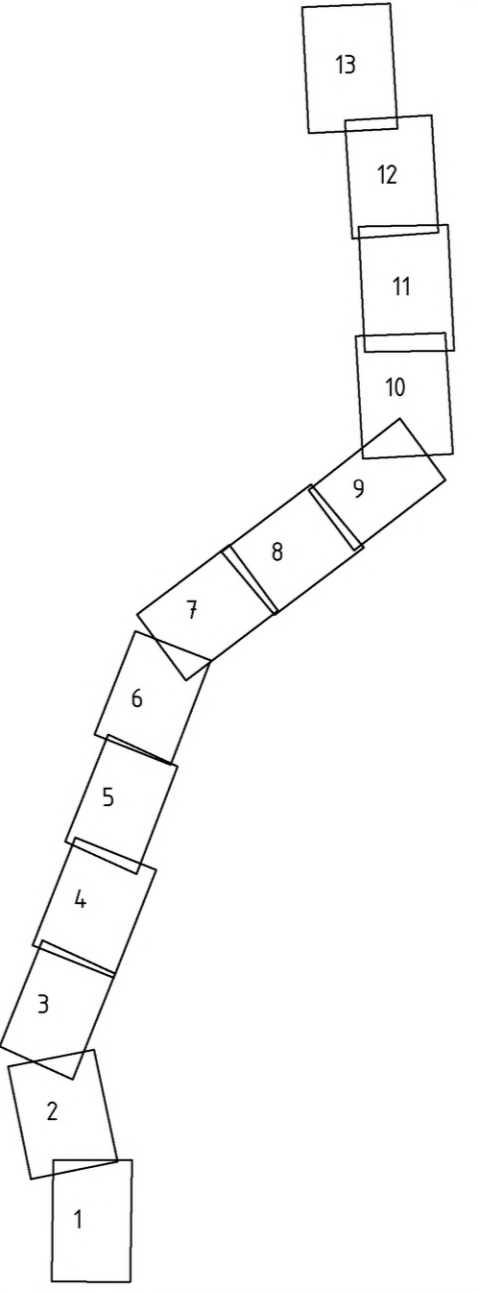
Обозначение характерных точек части границы	Координаты, м		Метод определения координат характерной точки	Средняя квадратическа я погрешность положения характерной точки (M _t), м	Описание обозначения точки на местности (при наличии)
	X	Y			
1	2	3	4	5	6
Часть № —					
—	—	—	—	—	—

СХЕМА РАСПОЛОЖЕНИЯ ГРАНИЦ ПУБЛИЧНОГО СЕРВИТУТА
 Газопровод межпоселковый к с. Квашенки - д. Сменки - д. Бабровниково - д.
 Большое Курапово в Талдомском городском округе Московской области



Лист 1
 М 1:1000

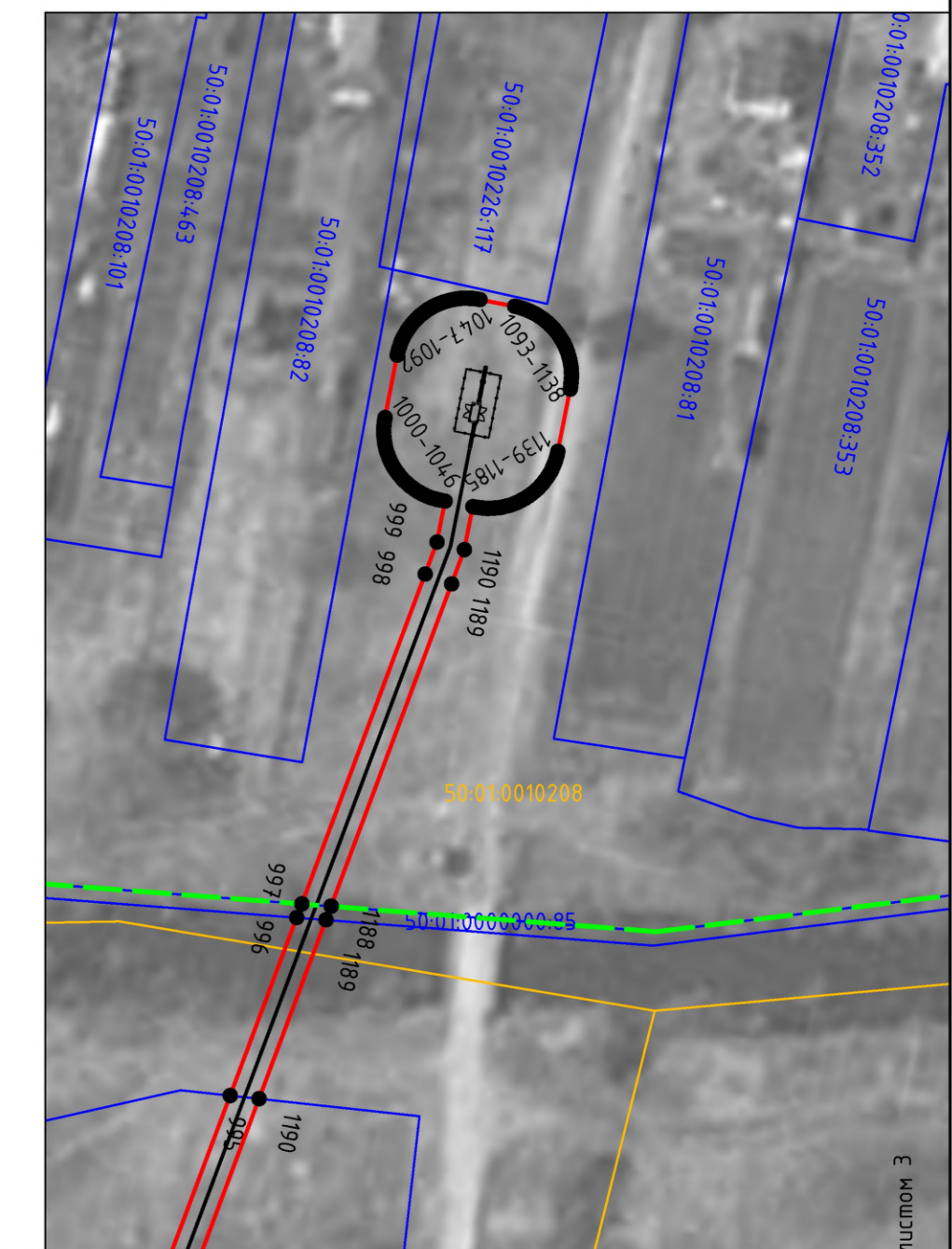
Схема расположения листов



- Используемые условные знаки и обозначения:
- проектные границы публичного сервитута
 - 10 - характерные точки публичного сервитута
 - границы земельных участков по данным ЕГРН
 - границы кадастровых кварталов по данным ЕГРН
 - проектное местоположение инженерного сооружения (газопровод)
 - проектное местоположение инженерного сооружения (кабель эхз)
 - проектируемый ГРПШ
 - 50:01:0010226 - номера кадастровых кварталов по данным ЕГРН
 - 50:01:000000:11804 - кадастровые номера земельных участков по данным ЕГРН
 - установленные границы административно-территориальных образования (границы населенных пунктов)

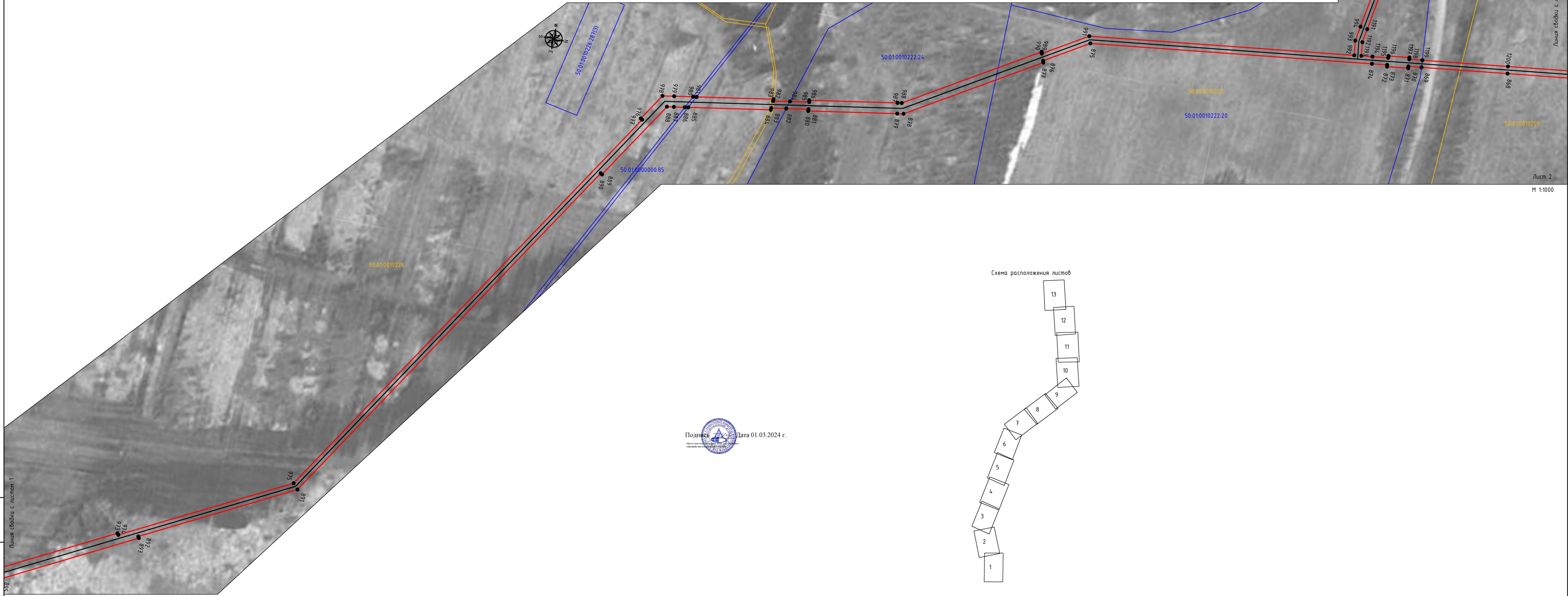
Подпись _____ Дата 01.03.2024 г.
 Место для отпечатка печати государственного органа исполнительной власти Московской области

Вариант: упр. N
 Подп. и дата
 Имя, N табл.



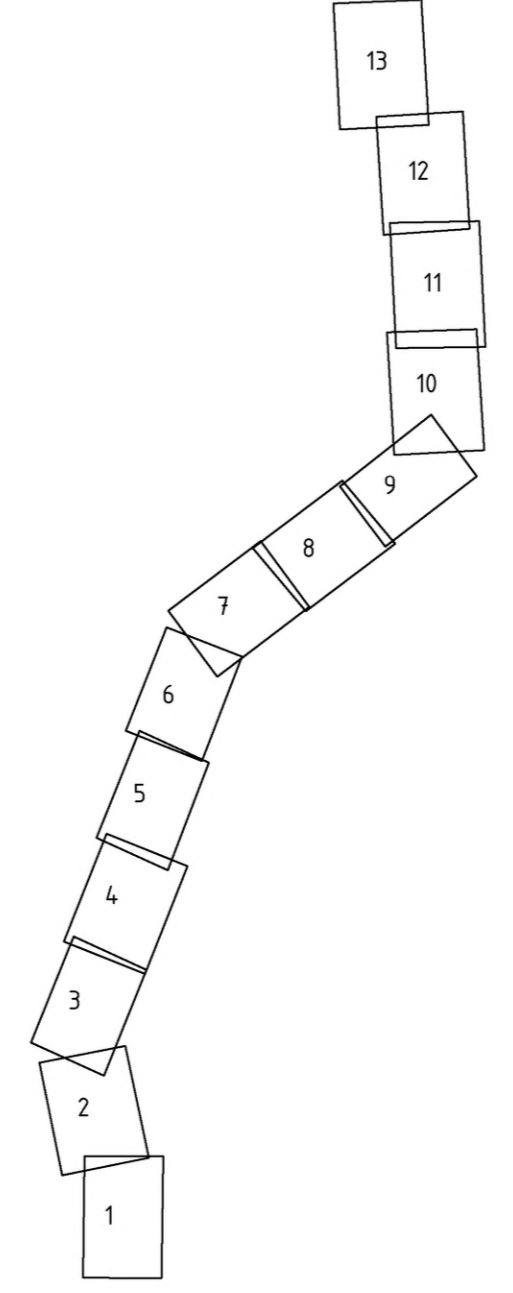
- Используемые условные знаки и обозначения:
- проектные границы публичного сервитута
 - 10 - характерные точки публичного сервитута
 - границы земельных участков по данным ЕГРН
 - границы кадастровых кварталов по данным ЕГРН
 - проектное местоположение инженерного сооружения (газопровод)
 - проектное местоположение инженерного сооружения (кабель эха)
 - проектируемый ГРПШ
 - 50.01.00102226 - номера кадастровых кварталов по данным ЕГРН
 - 50.01.000000.11804 - кадастровые номера земельных участков по данным ЕГРН
 - установленные границы административно-территориальных образования (границы населенных пунктов)

СХЕМА РАСПОЛОЖЕНИЯ ГРАНИЦ ПУБЛИЧНОГО СЕРВИТУТА
 Газопровод нежилой к. с. Квашенки - д. Снежки - д. Бобровниково - д.
 Большое Куропово в Талдомском городском округе Московской области



Лист 2
 М 1:1000

Схема расположения листов



Подпись:  Дата 01.03.2024 г.

Имя, Ф.И.О. Лист, и дата. Блок шиф. N

Линия сработки с листом 11

СХЕМА РАСПОЛОЖЕНИЯ ГРАНИЦ ПУБЛИЧНОГО СЕРВИТУТА
 Газопровод межпоселковый к с. Квашенки - д. Сметки - д. Бобровниково - д.
 Большое Курапово в Талдомском городском округе Московской области

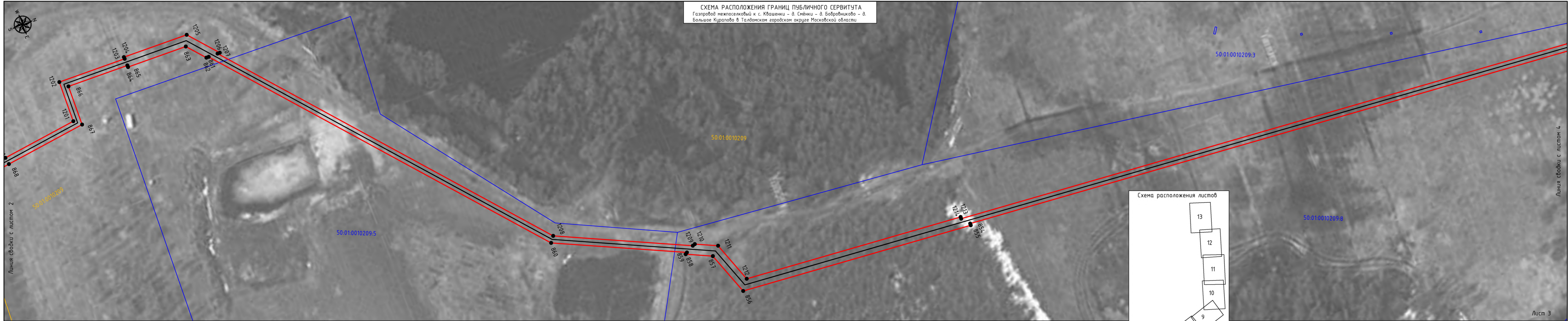
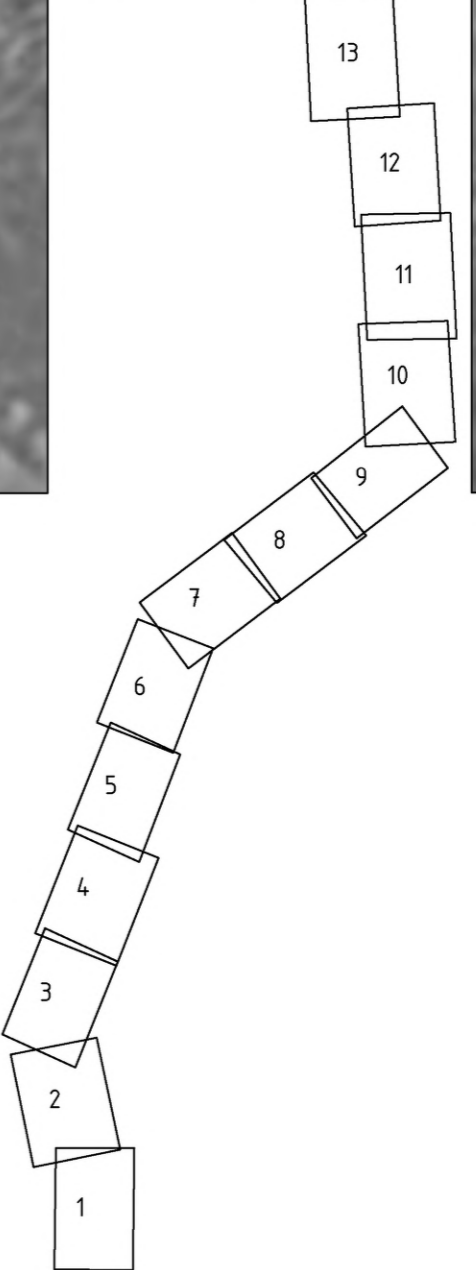


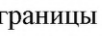
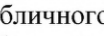
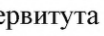





Схема расположения листов

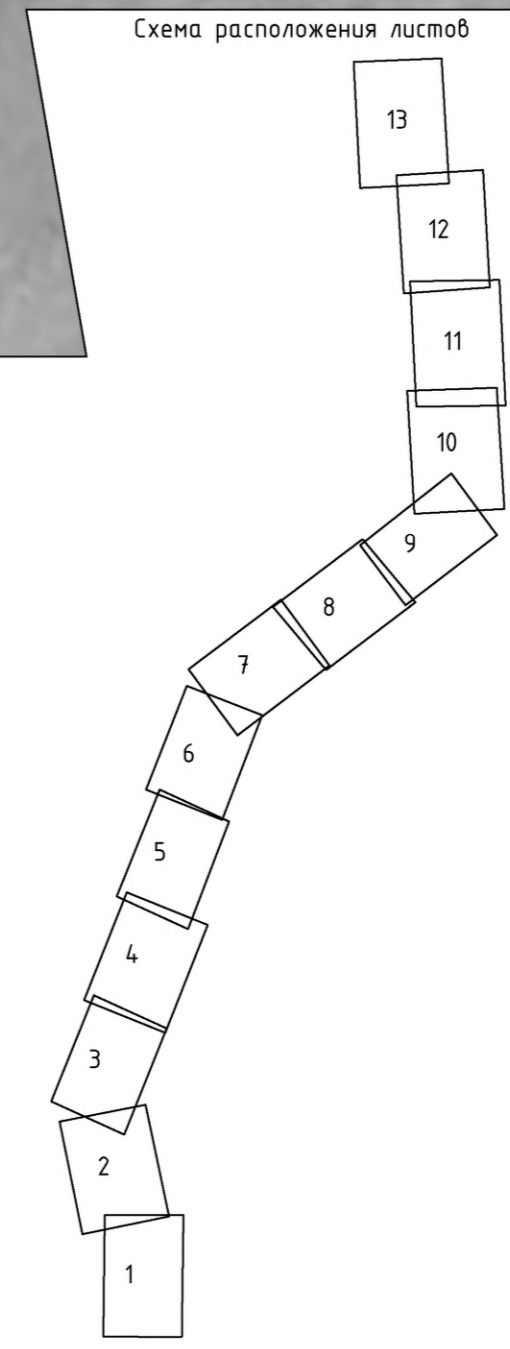
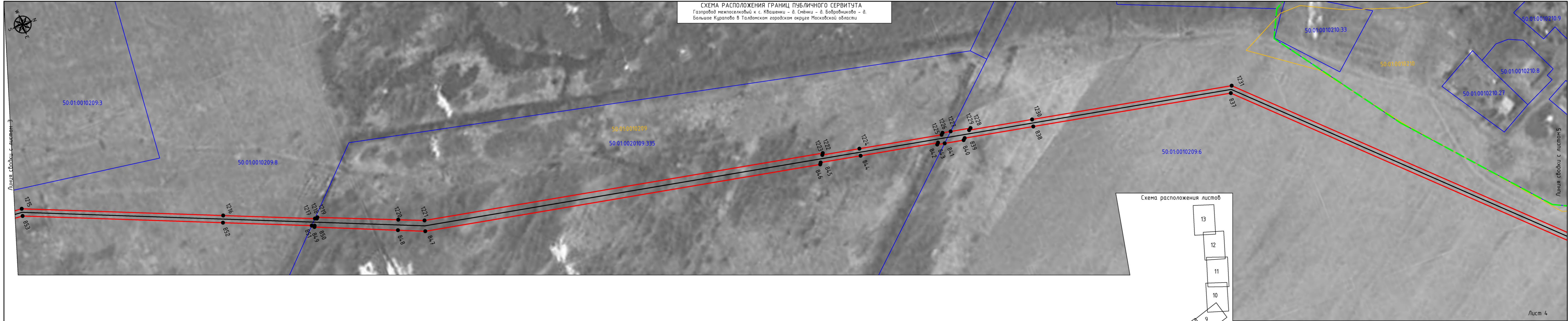


Подпись:  Дата 01.03.2024 г.
 Место для открепления листов: 

- Используемые условные знаки и обозначения:
-  - проектные границы публичного сервитута
 -  - характерные точки публичного сервитута
 -  - границы земельных участков по данным ЕГРН
 -  - границы кадастровых кварталов по данным ЕГРН
 -  - проектное местоположение инженерного сооружения (газопровод)
 -  - проектное местоположение инженерного сооружения (кабель эхз)
 -  - проектируемый ГРПШ
- 50:01:0010226 - номера кадастровых кварталов по данным ЕГРН
 50:01:0000000.11804 - кадастровые номера земельных участков по данным ЕГРН
 - установленные границы административно-территориальных образования (границы населенных пунктов)

Изд. № табл. / Подл. и дата / Вязк. инв. №

СХЕМА РАСПОЛОЖЕНИЯ ГРАНИЦ ПУБЛИЧНОГО СЕРВИТУТА
 Газопровод межпоселковый к с. Квашенки - д. Смёнки - д. Бобровниково - д.
 Большое Курапово в Талдомском городском округе Московской области

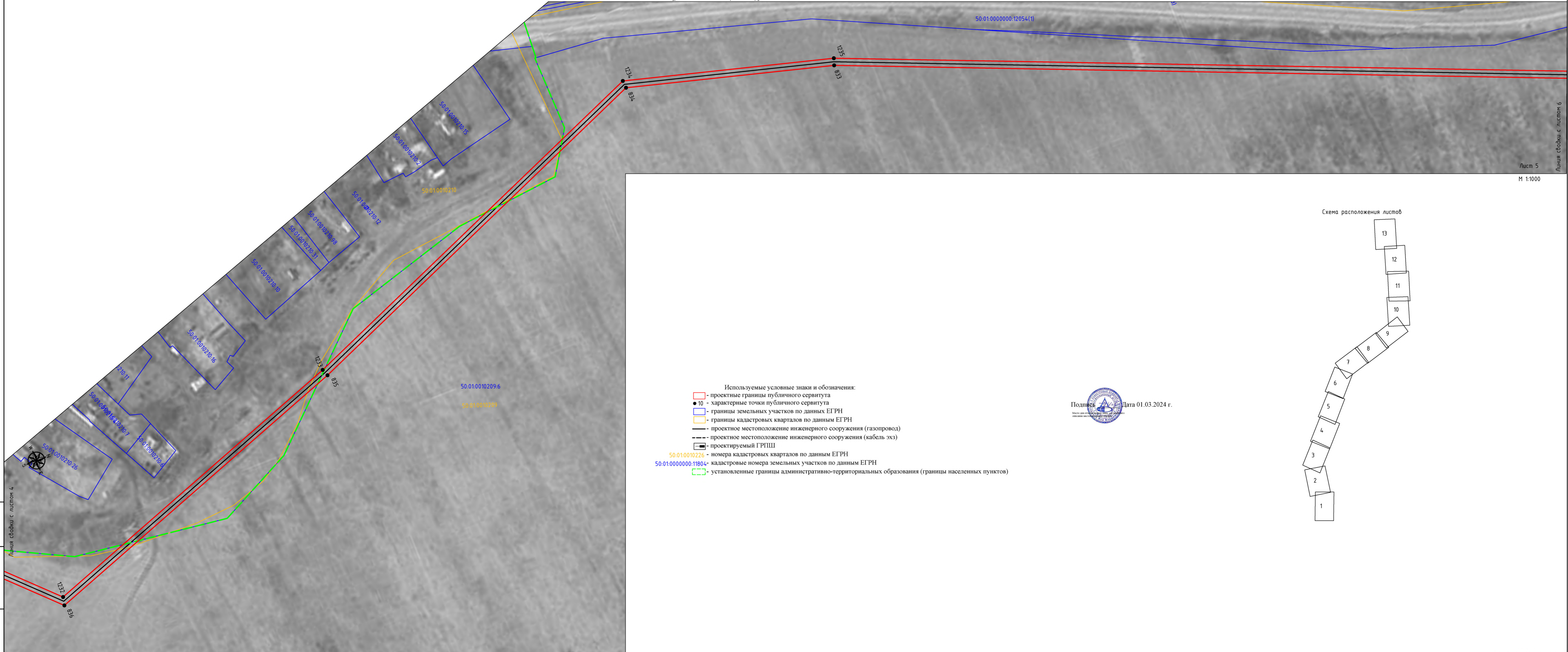


- Используемые условные знаки и обозначения:
- проектные границы публичного сервитута
 - 10 - характерные точки публичного сервитута
 - границы земельных участков по данным ЕГРН
 - границы кадастровых кварталов по данным ЕГРН
 - проектное местоположение инженерного сооружения (газопровод)
 - проектное местоположение инженерного сооружения (кабель эхз)
 - проектируемый ГРПШ
 - 50:01:0010226 - номера кадастровых кварталов по данным ЕГРН
 - 50:01:0000000:1804 - кадастровые номера земельных участков по данным ЕГРН
 - установленные границы административно-территориальных образования (границы населенных пунктов)

Подпись:  Дата 01.03.2024 г.

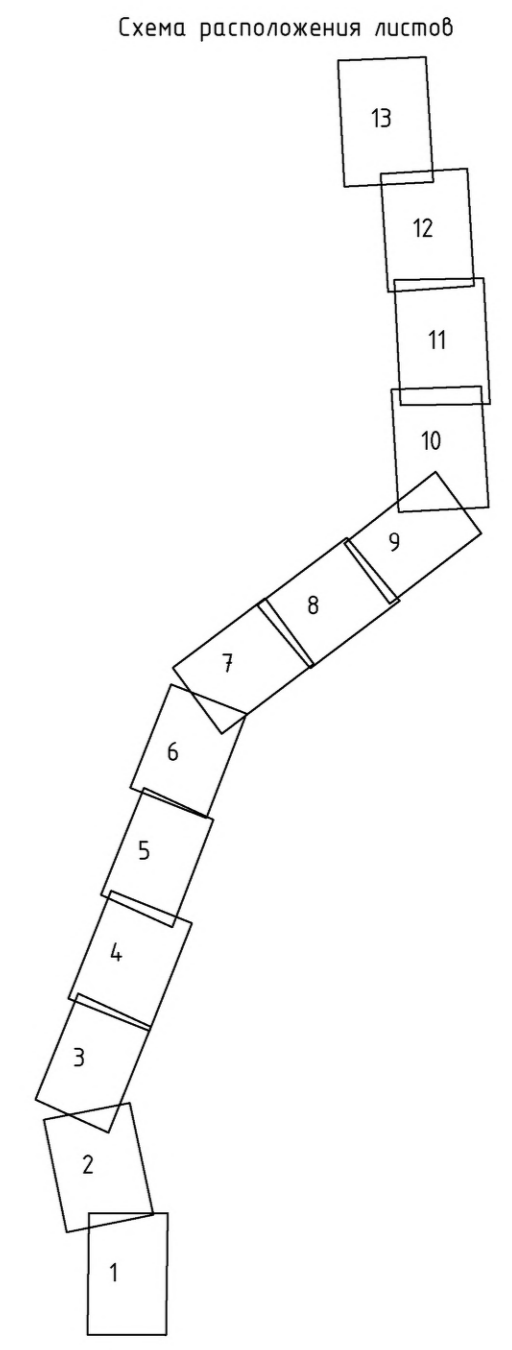
Имя, И.И. Фамилия, И.И.И. Подпись, и дата. Выходной №

СХЕМА РАСПОЛОЖЕНИЯ ГРАНИЦ ПУБЛИЧНОГО СЕРВИТУТА
 Газопровод межпоселковый к с. Квашенки - д. Сменки - д. Бобровниково - д.
 Большое Куропово в Талдомском городском округе Московской области



- Используемые условные знаки и обозначения:
- проектные границы публичного сервитута
 - характерные точки публичного сервитута
 - границы земельных участков по данным ЕГРН
 - границы кадастровых кварталов по данным ЕГРН
 - проектное местоположение инженерного сооружения (газопровод)
 - проектное местоположение инженерного сооружения (кабель эз)
 - проектируемый ГРПШ
 - 50:01:0010226 - номера кадастровых кварталов по данным ЕГРН
 - 50:01:0000000:11804 - кадастровые номера земельных участков по данным ЕГРН
 - установленные границы административно-территориальных образования (границы населенных пунктов)


Подпись _____ Дата 01.03.2024 г.



Инд. N подл.
 Подп. и дата.
 Взам. инв. N

Линия сборки с листом 4

СХЕМА РАСПОЛОЖЕНИЯ ГРАНИЦ ПУБЛИЧНОГО СЕРВИТУТА
 Газопровод межпоселковый к с. Квашенки - д. Сменки - д. Бобровниково - д.
 Большое Куралово в Талдомском городском округе Московской области

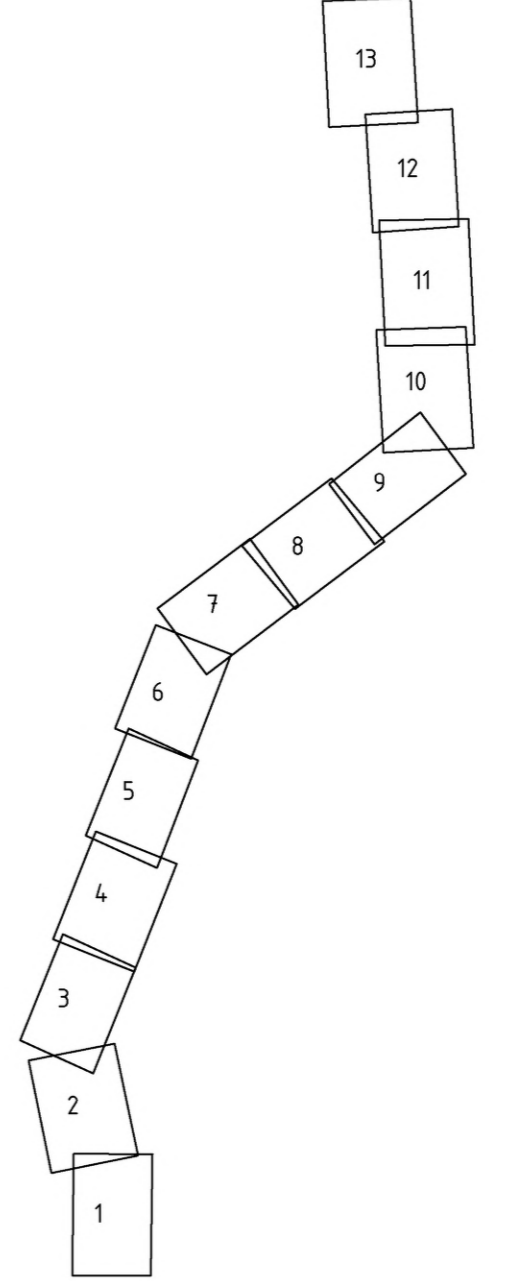


Лист 6
 М 1:1000

Вариант, инв. N
 Подп. и дата
 Инв. N подл.

- Используемые условные знаки и обозначения:
- проектные границы публичного сервитута
 - характерные точки публичного сервитута
 - границы земельных участков по данным ЕГРН
 - границы кадастровых кварталов по данным ЕГРН
 - проектное местоположение инженерного сооружения (газопровод)
 - проектное местоположение инженерного сооружения (кабель эхз)
 - проектируемый ГРПШ
- 50:01:0010226 - номера кадастровых кварталов по данным ЕГРН
 50:01:0000000:11804 - кадастровые номера земельных участков по данным ЕГРН
 - установленные границы административно-территориальных образования (границы населенных пунктов)

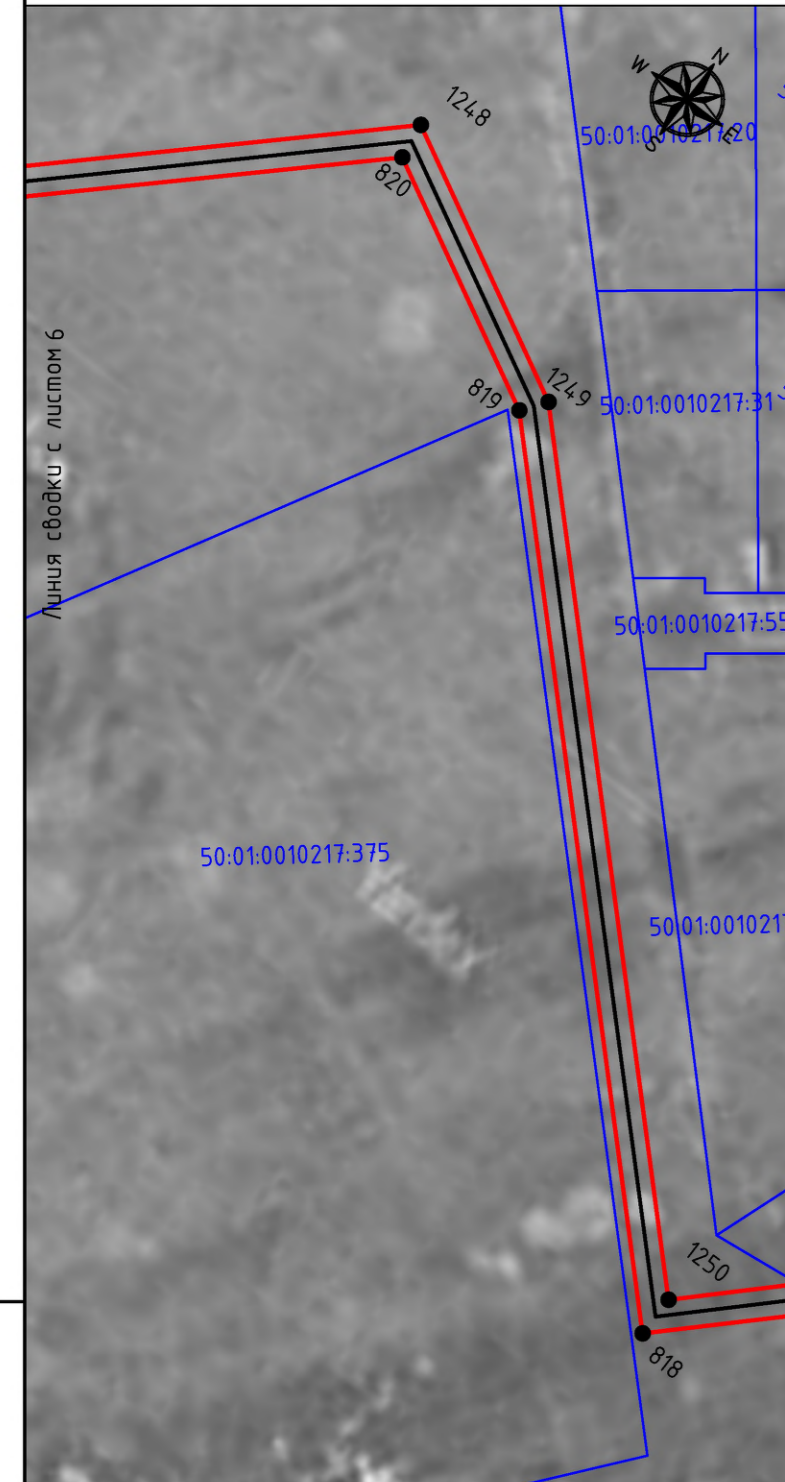
Схема расположения листов



Подпись  Дата 01.03.2024 г.

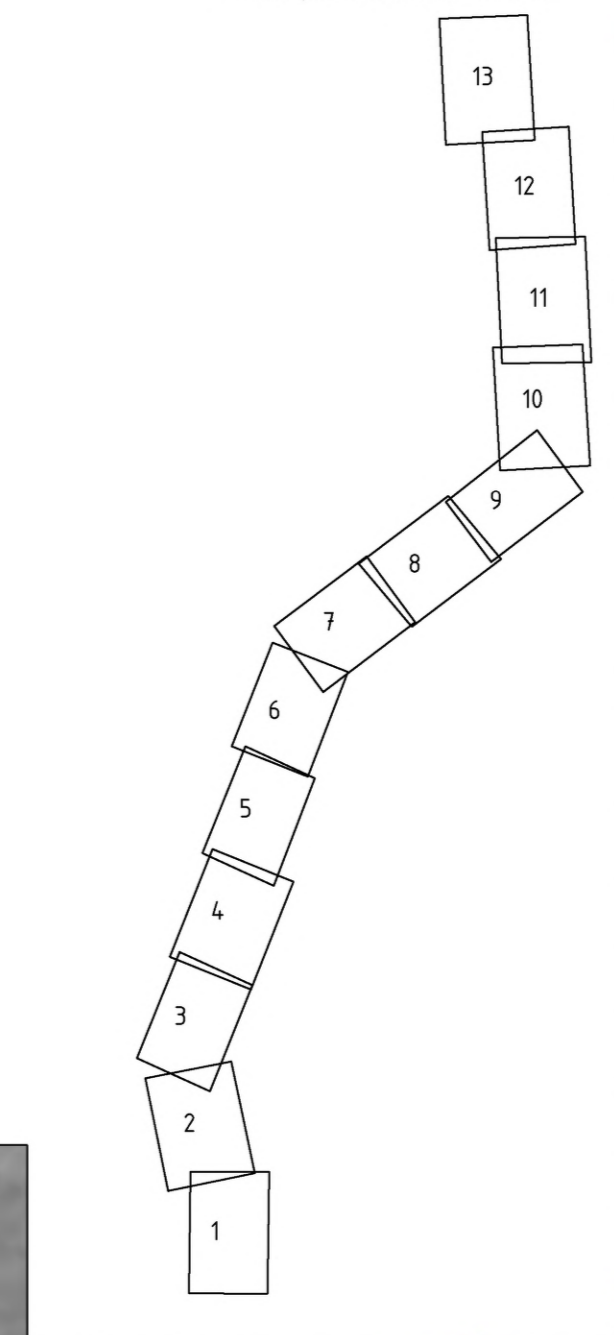
СХЕМА РАСПОЛОЖЕНИЯ ГРАНИЦ ПУБЛИЧНОГО СЕРВИТУТА
Газопровод межселовый к с. Квашенки - д. Свеньки - д. Бобровниково - д.
Большое Курапово в Талдомском городском округе Московской области

Схема расположения листов



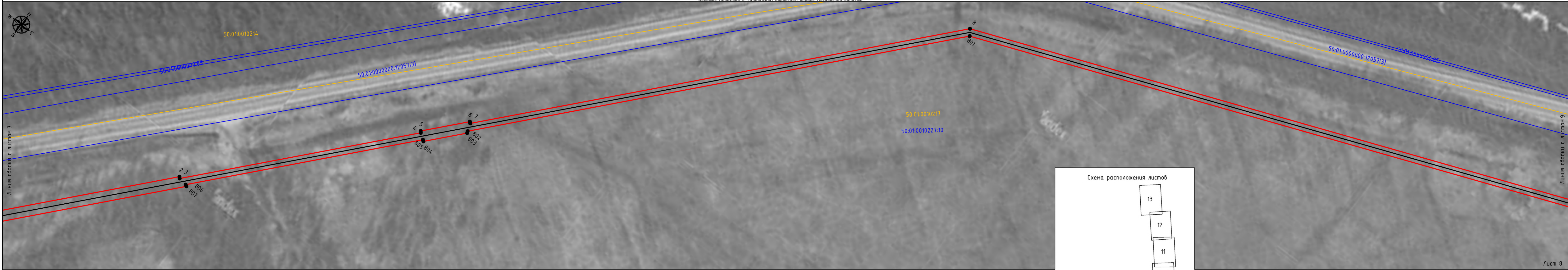
- Используемые условные знаки и обозначения:
- проектные границы публичного сервитута
 - 10 - характерные точки публичного сервитута
 - границы земельных участков по данным ЕГРН
 - границы кадастровых кварталов по данным ЕГРН
 - проектное местоположение инженерного сооружения (газопровод)
 - проектное местоположение инженерного сооружения (кабель эхз)
 - проектируемый ГРПШ
 - 50:01:0010226 - номера кадастровых кварталов по данным ЕГРН
 - 50:01:0000000:11804 - кадастровые номера земельных участков по данным ЕГРН
 - установленные границы административно-территориальных образования (границы населенных пунктов)

Подпись _____ Дата 01.03.2024 г.
Место для отложения подписи и даты
отдел технического проектирования



Вашк. уоб. N
Лист N
Лист 7

СХЕМА РАСПОЛОЖЕНИЯ ГРАНИЦ ПУБЛИЧНОГО СЕРВИТУТА
 Газопровод межпоселковый к с. Квашенки - д. Сменки - д. Бобровниково - д.
 Большое Кирпачово в Талдомском городском округе Московской области

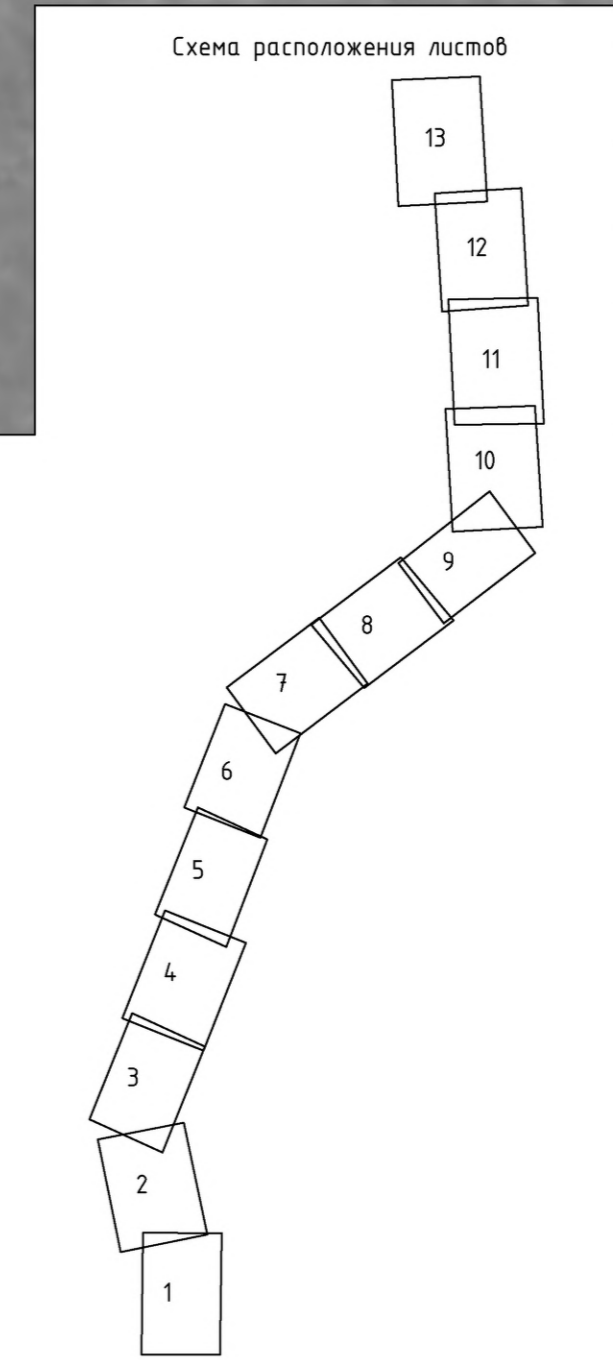


Линия servituta с листом 7

Линия servituta с листом 9

Лист 8
 М 1:1000

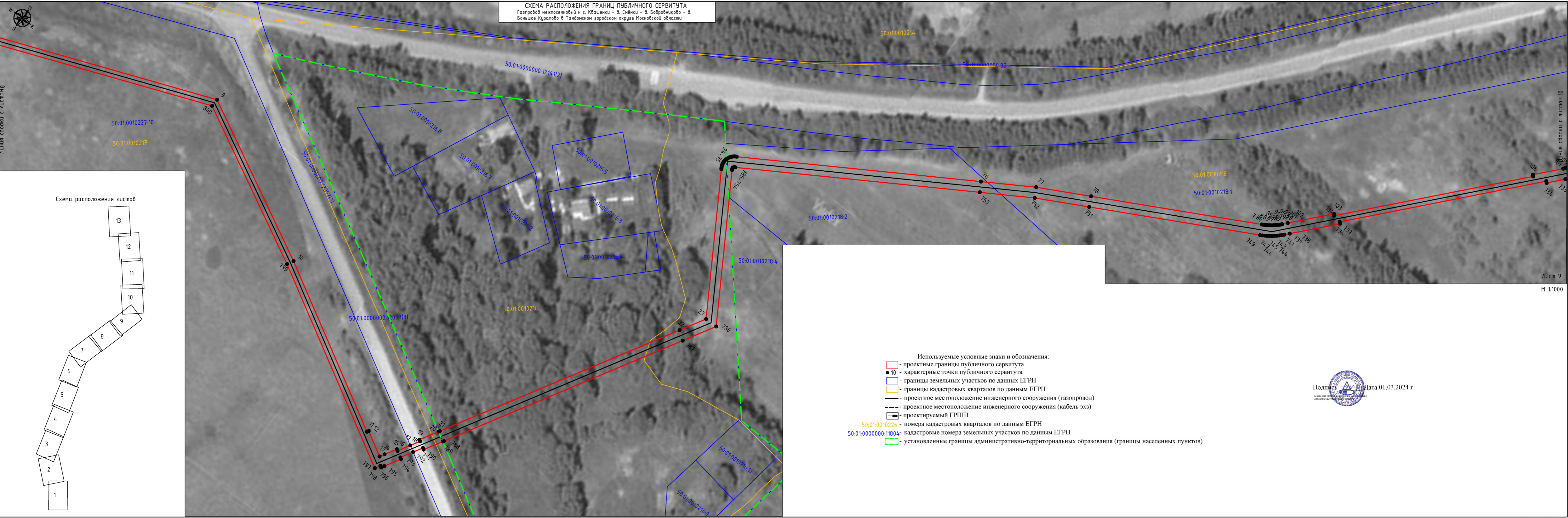
- Используемые условные знаки и обозначения:
- проектные границы публичного сервитута
 - 10 - характерные точки публичного сервитута
 - границы земельных участков по данным ЕГРН
 - границы кадастровых кварталов по данным ЕГРН
 - проектное местоположение инженерного сооружения (газопровод)
 - проектное местоположение инженерного сооружения (кабель эхз)
 - проектируемый ГРПШ
 - 50:01:0010226 - номера кадастровых кварталов по данным ЕГРН
 - 50:01:0000000:11804 - кадастровые номера земельных участков по данным ЕГРН
 - установленные границы административно-территориальных образования (границы населенных пунктов)



Подпись:  Дата 01.03.2024 г.
 Место для печати: 

Вариант: № 1
 Подпись: _____
 Имя, Фамилия: _____

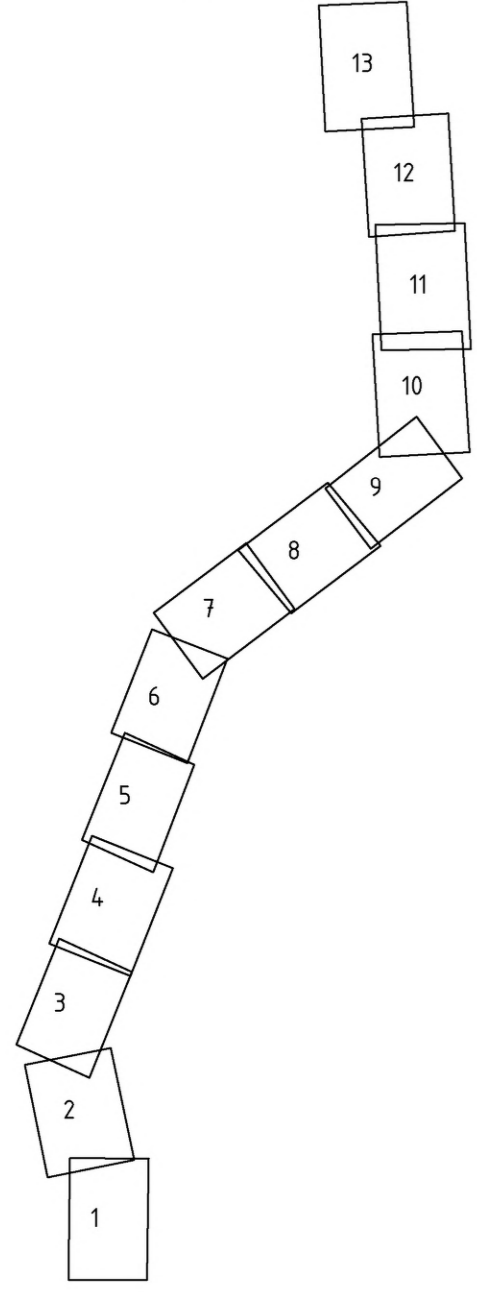
СХЕМА РАСПОЛОЖЕНИЯ ГРАНИЦ ПУБЛИЧНОГО СЕРВИТУТА
 Газопровод межпоселковый к с. Квашенки - д. Сменки - д. Бобровниково - д.
 Большое Курапово в Талдомском городском округе Московской области



Линия съёмки с листов

Линия съёмки с листов

Схема расположения листов

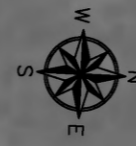


№ в. № подл.	№ в. № подл.
№ в. № подл.	№ в. № подл.
№ в. № подл.	№ в. № подл.

- Используемые условные знаки и обозначения:
- проектные границы публичного сервитута
 - характерные точки публичного сервитута
 - границы земельных участков по данным ЕГРН
 - границы кадастровых кварталов по данным ЕГРН
 - проектное местоположение инженерного сооружения (газопровод)
 - проектное местоположение инженерного сооружения (кабель эхз)
 - проектируемый ГРПШ
 - 50:01:0010226 - номера кадастровых кварталов по данным ЕГРН
 - 50:01:0000000:1804 - кадастровые номера земельных участков по данным ЕГРН
 - установленные границы административно-территориальных образования (границы населенных пунктов)

Подпись:  Дата 01.03.2024 г.

СХЕМА РАСПОЛОЖЕНИЯ ГРАНИЦ ПУБЛИЧНОГО СЕРВИТУТА
 Газопровод межпоселковый к с. Квашенки - д. Сменки - д. Бобровниково - д.
 Большое Курапово в Талдомском городском округе Московской области

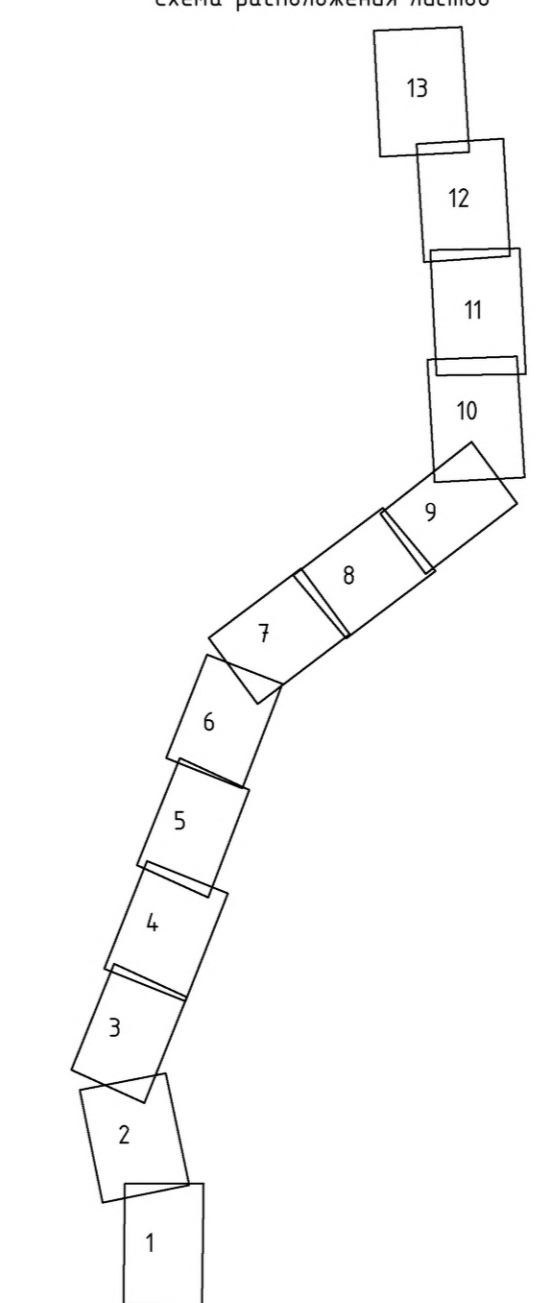


Используемые условные знаки и обозначения:

- проектные границы публичного сервитута
- 10 - характерные точки публичного сервитута
- границы земельных участков по данным ЕГРН
- границы кадастровых кварталов по данным ЕГРН
- проектное местоположение инженерного сооружения (газопровод)
- проектное местоположение инженерного сооружения (кабель эхз)
- проектируемый ГРПШ
- 50:01:0010226 - номера кадастровых кварталов по данным ЕГРН
- 50:01:0000000:11804 - кадастровые номера земельных участков по данным ЕГРН
- установленные границы административно-территориальных образования (границы населенных пунктов)



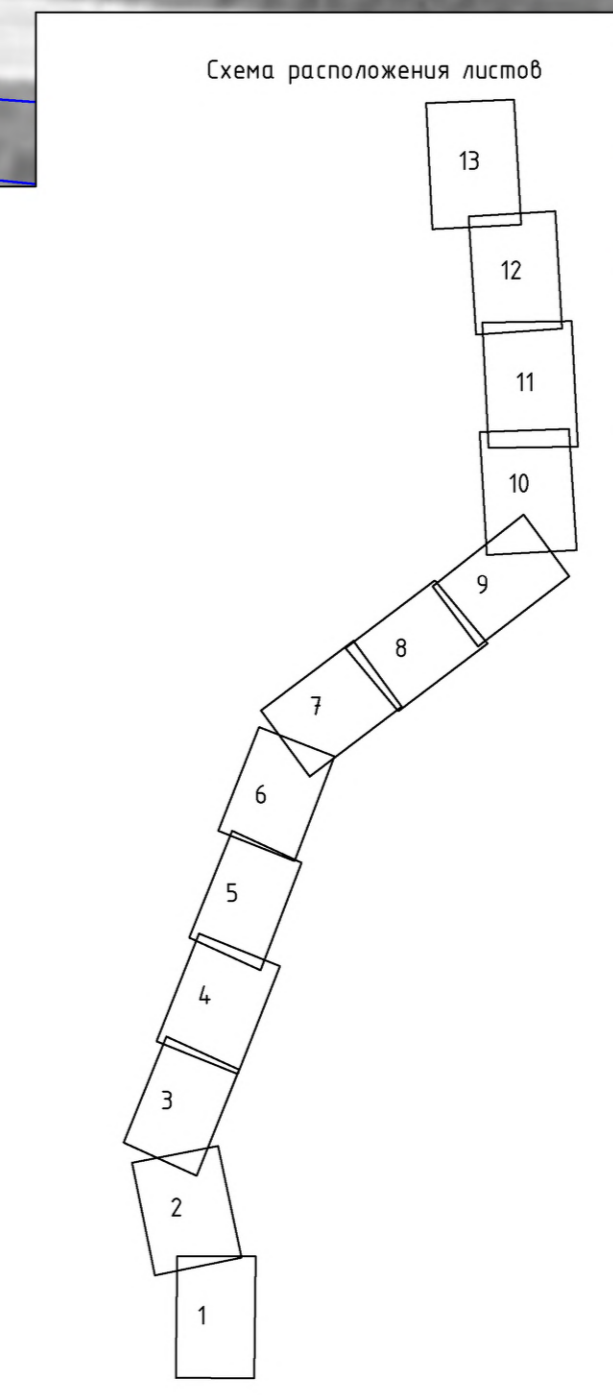
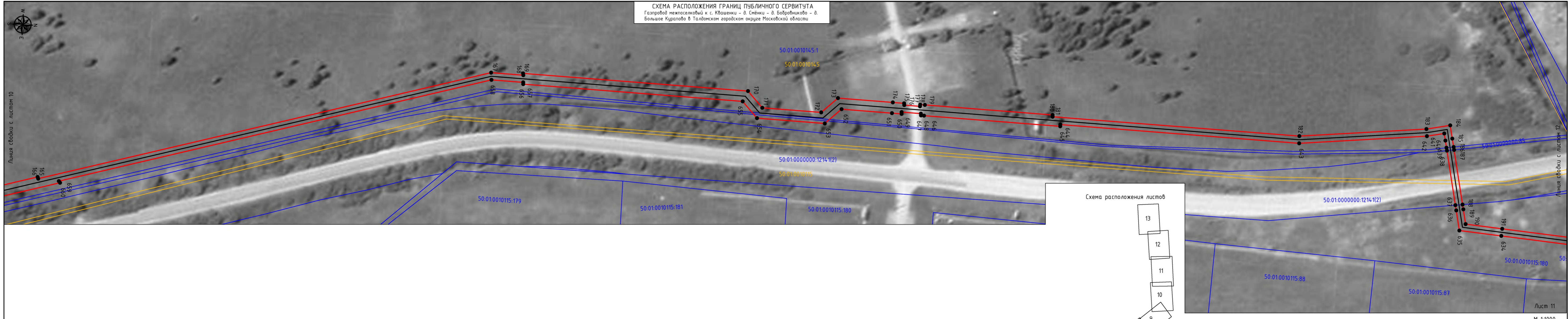
Схема расположения листов



Подпись  Дата 01.03.2024 г.

Взвеш. отв. N	
Подп. и дата	
Имя, N подл.	

СХЕМА РАСПОЛОЖЕНИЯ ГРАНИЦ ПУБЛИЧНОГО СЕРВИТУТА
 Газопровод межпоселковый к с. Квашенки - д. Сменки - д. Бобровниково - д.
 Большое Куралово в Талдомском городском округе Московской области



- Используемые условные знаки и обозначения:
- проектные границы публичного сервитута
 - характерные точки публичного сервитута
 - границы земельных участков по данным ЕГРН
 - границы кадастровых кварталов по данным ЕГРН
 - проектное местоположение инженерного сооружения (газопровод)
 - проектное местоположение инженерного сооружения (кабель эхз)
 - проектируемый ГРПШ
 - 50:01:0010226 - номера кадастровых кварталов по данным ЕГРН
 - 50:01:0000000:11804 - кадастровые номера земельных участков по данным ЕГРН
 - установленные границы административно-территориальных образования (границы населенных пунктов)

Подпись _____ Дата 01.03.2024 г.
 Место для печати и подписи
 (Official stamp and signature area)

Вязк. инв. N
 Подп. и дата
 Инв. N подл.

Схема расположения листов

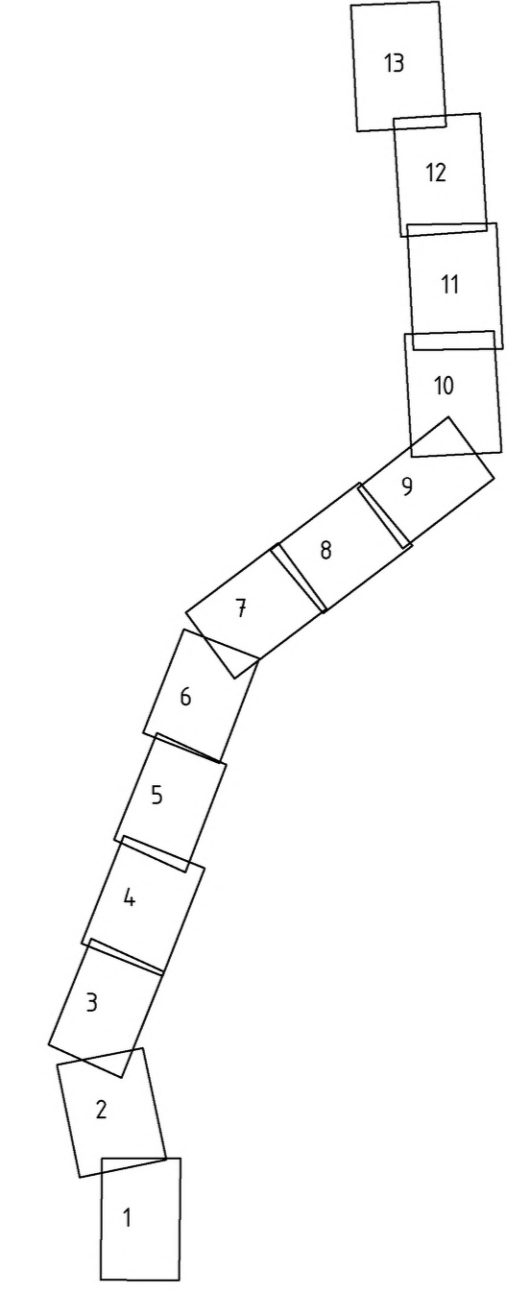
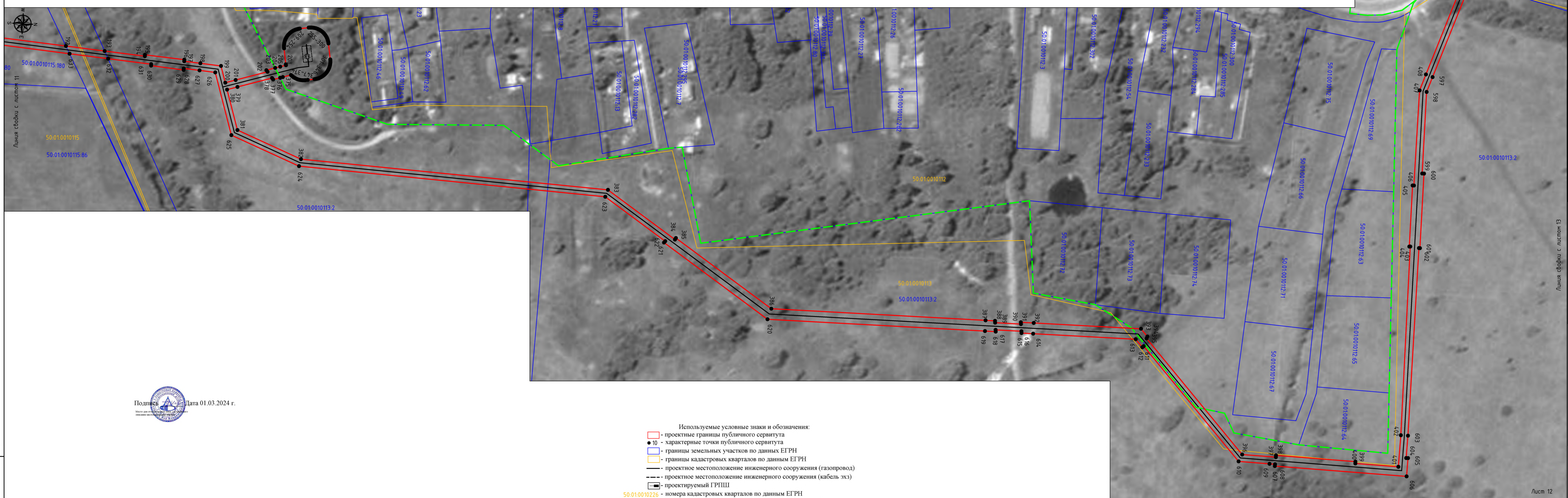


СХЕМА РАСПОЛОЖЕНИЯ ГРАНИЦ ПУБЛИЧНОГО СЕРВИТУТА
Газовой межпоселковой к с. Квашени - д. Свинки - д. Бобровниково - д.
Большое Кирилово в Талдомском городском округе Московской области




- Используемые условные знаки и обозначения:
- проектные границы публичного сервитута
 - характерные точки публичного сервитута
 - границы земельных участков по данным ЕГРН
 - границы кадастровых кварталов по данным ЕГРН
 - проектное местоположение инженерного сооружения (газопровод)
 - проектное местоположение инженерного сооружения (кабель эхз)
 - проектируемый ГРПШ
- 50.01.0010226 - номера кадастровых кварталов по данным ЕГРН
 50.01.0000000-11804 - кадастровые номера земельных участков по данным ЕГРН
 - установленные границы административно-территориальных образования (границы населенных пунктов)

Подпись:  Дата 01.03.2024 г.

Изд. № инв. _____
Лист № инв. _____
Лист № инв. _____
Лист № инв. _____

СХЕМА РАСПОЛОЖЕНИЯ ГРАНИЦ ПУБЛИЧНОГО СЕРВИТУТА
 Газовой межпоселковой к с. Квашенки - д. Сметки - д. Бобриниково - д.
 Большое Кирапово в Талдомском городском округе Московской области



Используемые условные знаки и обозначения:

- проектные границы публичного сервитута
- характерные точки публичного сервитута
- границы земельных участков по данным ЕГРН
- границы кадастровых кварталов по данным ЕГРН
- проектное местоположение инженерного сооружения (газопровод)
- проектное местоположение инженерного сооружения (кабель эхз)
- проектируемый ГРПШ

50:01:0010226 - номера кадастровых кварталов по данным ЕГРН
 50:01:0000000:11804 - кадастровые номера земельных участков по данным ЕГРН
 - установленные границы административно-территориальных образования (границы населенных пунктов)

Схема расположения листов

Подпись Дата 01.03.2024 г.

М 1:1000

Инф. N подл. Подл. и дата. Влаж. инф. N

Линия сводки с листом 12

Обоснование необходимости установления публичного сервитута для размещения линейного объекта: «Газопровод межпоселковый к с. Квашенки - д. Смёнки - д. Бобровниково - д. Большое Курапово в Талдомском городском округе Московской области»

Размещение линейного объекта предусмотрено документами территориального планирования Талдомского городского округа Московской области – Картой планируемого размещения объектов местного значения Талдомского городского округа Московской области в части газопровода межпоселкового от д. Бобровниково - д. Овсянниково - д. Маклаково, утвержденной Постановлением Главы Талдомского городского округа Московской области № 890 от 26.05.2023г.

В соответствии с Программой развития газоснабжения и газификации Московской области на период 2021-2025 годы, Соглашением о взаимном сотрудничестве и Договорами по газификации между администрациями регионов РФ и ПАО «Газпром» предусматривающие осуществление программы газификации в регионе, ООО «Газпром газификация» является исполнителем по проектированию и строительству объекта «Газопровод межпоселковый к с. Квашенки - д. Смёнки - д. Бобровниково - д. Большое Курапово в Талдомском городском округе Московской области».

Согласно п. 1 ст. 39.37 «Земельного кодекса РФ» от 25.10.2001 г. № 136-ФЗ публичный сервитут устанавливается в целях строительства и эксплуатации линейного объекта системы газоснабжения сроком - на 49 лет.

Объект – местного значения, расположен в Талдомском городском округе Московской области.

Газопровод от точки подключения до точки врезки имеет следующие технические характеристики:

- газопровод высокого давления $P \leq 1,2$ МПа 1 категории местного значения;
- протяженность – 13154,7 м;
- способ прокладки – подземный;
- глубина заложения – 2,5 м;

В соответствии с Постановлением Российской Федерации от 12.11.2020 №1816 «Об утверждении перечня случаев, при которых для строительства, реконструкции линейного объекта не требуется подготовка документации по планировке территории, перечня случаев, при которых для строительства, реконструкции объекта капитального строительства не требуется получение разрешения на строительство, внесении изменений в перечень видов объектов, размещение которых может осуществляться на землях или земельных участках, находящихся в государственной или муниципальной собственности, без предоставления земельных участков и установления сервитутов, и о признании утратившими силу некоторых актов Правительства Российской Федерации" для газопроводов давлением не более 1,2 МПа документация по планировке территории не разрабатывается.

Проектируемая трасса газопровода проложена с учетом сложившегося рельефа. Выбор трассы линейного объекта произведен с соблюдением условий безопасного размещения. При выборе трассы учитывались интересы субъектов РФ, типы грунтов, кратчайшее расстояние прохождения.

Данный вариант трассы газопровода является наиболее целесообразным, так как более экономичный, занимает наименьшую площадь, минимально приближен к границам земельных участков, что позволит не препятствовать хозяйственной деятельности собственников.

В связи с отсутствием возможности полной прокладки газопровода по земельным участкам общего пользования или в границах земель общего пользования, территории общего пользования, на землях и (или) земельном участке, находящихся в государственной или муниципальной собственности и не предоставленных гражданам или юридическим лицам, чтобы протяженность указанного инженерного сооружения не превышала в два и более раза протяженность такого инженерного сооружения в случае его размещения на земельных участках, принадлежащих гражданам и юридическим лицам, был принят данный маршрут прохождения трассы проектируемого объекта.

Общая протяженность газопровода – 13154,7м. Проектируемая трасса газопровода берет начало от точки подключения – существующий подземный газопровод высокого давления I категории D 273 мм «Газовая распределительная сеть от ГРС "Талдом", протяженностью 29000,8 м., расположенная по адресу: Московская область, Талдомский район, кадастровый № 50:01:0000000:10202, находящаяся в собственности АО «Мособлгаз». Проектируемые объекты расположены на землях, относящихся к категории «земли сельскохозяйственного назначения», «земли промышленности, энергетики, транспорта, связи, радиовещания, телевидения, информатики, земель для обеспечения космической деятельности, земель обороны, безопасности и земель иного специального назначения», «землях населенных пунктов», а также на землях неразграниченной государственной собственности, находящихся в управлении администрации городского округа Талдом Московской области. Размещение проектируемого объекта на землях территории общего пользования и особо охраняемых природных территорий не предусматривается.

Ввиду наличия стеснённых условий в населенных пунктах (границы водоохранных зон и прибрежно-защитных полос водоемов, личных подсобных хозяйств, объектов индивидуально-жилищного строительства и т.п.) размещение газорегуляторных пунктов шкафного типа в газифицируемых населенных пунктах предусмотрено на землях лесного фонда и в границах населенных пунктов на неразграниченной собственности.

Полоса отвода для строительства проходит по 21 земельным участкам. Значительная часть из них – это земли сельскохозяйственного назначения, имеются также земли населенных пунктов и земли промышленности.

Проектируемая подземная сеть газопровода запроектирована с соблюдением всех норм и требований СП 62.13330.2011, без какого-либо отступления от них. Трасса газопровода выбрана в наиболее безопасных местах с допустимыми приближениями к существующим строениям, подземным и надземным инженерным коммуникациям. Прокладка газопровода гарантирует его надёжность. Газопровод выполнен из стальных труб. Срок службы газопровода – 50 лет. Таким образом, проектными мероприятиями выполнены все решения, направленные на полную надёжность газопровода.

Транспортное обслуживание проектируемого объекта будет осуществляться по существующим автодорогам, проходящим по данной территории, а также в границах полосы отвода.

Выбранная трасса газопровода полностью удовлетворяет:

- СП 62.13330.2011*. Свод правил. Газораспределительные системы. Актуализированная редакция СНиП 42-01-2002.;

- Федеральному закону от 21.07.1997 N 116-ФЗ "О промышленной безопасности опасных производственных объектов";

- Постановлению Правительства РФ от 20.11.2000 N 878 "Об утверждении Правил охраны газораспределительных сетей".

С учетом сложившегося землеустройства в границах городского округа Талдом Московской области, а также с учетом геоморфологических особенностей местности инженерное сооружение невозможно полностью разместить на земельных участках общего пользования или в границах земель общего пользования, или в границах земельных участков, находящихся в государственной или муниципальной собственности таким образом, чтобы протяженность газопровода не превышала в два и более раза протяженность инженерного сооружения в случае его размещения на земельных участках, принадлежащих гражданам или юридическим лицам.

Следует отметить, что согласно разъяснениям Росреестра (письмо от 22.08.2022 N 11-2725/22) согласие правообладателей земельных участков для принятия решения об установлении публичного сервитута в порядке, предусмотренном главой V.7 ЗК РФ, не требуется.

Доверенность от 16.05.2022 удостоверена Маретиным Егором Юрьевичем, нотариусом нотариального округа Санкт-Петербурга, зарегистрирована в реестре за номером 78/162-н/78-2022-6-379



И.В. Шемякина